




Европейски съюз  
Европейски фонд за регионално  
развитие  
Инвестираме във вашето  
бъдеще

ОПЕРАТИВНА ПРОГРАМА „ОКОЛНА СРЕДА 2007 – 2013 г.“

[www.ope.moew.government.bg](http://www.ope.moew.government.bg)

Процедура: BG161PO005/11/3/3.2/05/26 „Избор на изпълнител за осъществяване на дейности по маркиране с трайни знаци на терен границите на резервати и поддържани резервати, почистване и маркиране на екопътеки на територията на резервати и поддържан резерват, както и дейности по отразяване границите на Поддържан резерват „Богдан“ в кадастралната карта и кадастралния регистър на землището на гр. Копривщица, Софийска област и в картата на възстановената собственост на землището на гр. Клисурса, област Пловдив“



Решения за  
по-добър живот

## ПРОТОКОЛ № 2

за дейността на комисия, назначена със Заповед № РД-32/19.03.2015 г. на директора на РИОСВ- София за провеждане на открита процедура за възлагане на обществена поръчка с предмет: „Избор на изпълнител за осъществяване на дейности по маркиране с трайни знаци на терен границите на резервати и поддържани резервати, почистване и маркиране на екопътеки на територията на резервати и поддържан резерват, както и дейности по отразяване границите на Поддържан резерват „Богдан“ в кадастралната карта и кадастралния регистър на землището на гр. Копривщица, Софийска област и в картата на възстановената собственост на землището на гр. Клисурса, област Пловдив“, открита с Решение № 12-00-1723 от 18.02.2015 г. на директора на РИОСВ- София и публикувано обявление в Регистъра на обществените поръчки на АОП: 01464-2015-0001.

Днес, 27.04.2015 г. в гр. София, комисия в състав:

**Председател:** Добри Тодоров Кондов – квалификация „Правоспособен юрист“, външен експерт от списъка по чл. 19, ал. 2, т. 8 от ЗОП към АОП под уникален № ВЕ-284;

### Членове:

1. **инж. Анита Димитрова Котова** – квалификация „геодезист, маркшайдерство“, външен експерт от списъка по чл. 19, ал. 2, т. 8 от ЗОП към АОП под уникален № ВЕ-308;

2. **Даниела Калоферова Василева** – старши експерт по опазване на защитените територии и биологичното разнообразие в отдел „Защита на природата“, в дирекция „Превантивна дейност“ при РИОСВ-София ;

се събра в сградата на РИОСВ - София, на адрес: гр. София, бул. "Цар Борис III" № 136 от 10:00 ч. за изпълнение на Заповед № РД-32/19.03.2015 г. на Директора на РИОСВ - София за провеждане на открита процедура за възлагане на обществена поръчка с предмет: „Избор на изпълнител за осъществяване на дейности по маркиране с трайни знаци на терен границите на резервати и поддържани резервати, почистване и маркиране на екопътеки на територията на резервати и поддържан резерват, както и дейности по отразяване границите на Поддържан резерват „Богдан“ в кадастралната карта и кадастралния регистър на землището на гр. Копривщица, Софийска област и в картата на възстановената собственост на землището на гр. Клисурса, област Пловдив“, открита с Решение № 12-00-1723 от 18.02.2015 г. на директора на РИОСВ- София и публикувано обявление в Регистъра на обществените поръчки на АОП: 01464-2015-0001.

На своето предходно заседание комисията констатира нередовности и липсващи документи в съдържанието на Плик № 1 с надпис „Документи за подбор“ в офертите на участници: Участник № 1 „ГЕОТАЙМ“ЕООД; Участник № 2 „ГЕОХАЙД“ ООД; Участник № 3 „Енерджи-Инвест“ДЗЗД, с участници: "ЕС-ЕНЕРДЖИ ПРОЕКТ" ЕООД и „ИНВЕСТИЦИОННО ПРОЕКТИРАНЕ“АД; Участник № 4 „Аркси“ООД; Участник № 5 „Геопрециз-Инженеринг“ООД и Участник № 6 ДЗЗД,„ГЕОМАРК“, с участници: „Зенит - Гео“ ЕООД; „Геоинженеринг“ ООД и ЕТ„Геоинженеринг –Н.Киров“, които не съдържат всички изискуеми документи, посочени от Възложителя в обявлението за обществена поръчка и документацията за участие, предвид което изиска допълнително представяне на документи от





Европейски съюз  
Европейски фонд за регионално  
развитие  
Инвестираме във вашето  
бъдеще

ОПЕРАТИВНА ПРОГРАМА „ОКОЛНА СРЕДА 2007 – 2013 г.“

www.ope.moev.government.bg

Процедура: BG161PO005/11/3/3.2/05/26 „Избор на изпълнител за осъществяване на дейности по маркиране с трайни знаци на терен границите на резервати и поддържани резервати, почистване и маркиране на експлоати на територията на резервати и поддържан резерват, както и дейности по отразяване границите на Поддържан резерват „Богдан“ в кадастралната карта и кадастралния регистър на землището на гр. Копрявица, Софийска област и в картата на възстановената собственост на землището на гр. Клисуря, област Пловдив“



Решения за  
по-добър живот

участниците.

**Във връзка с изисканите допълнително документи, в деловодството Възложителя са входираны писма, както следва:**

- с вх. № 26-00-2548/22.04.2015г. от Участник №1 „ГЕОТАЙМ“ЕООД;
- с вх. № 26-00-2585/21.04.2015г. от Участник №2 „ГЕОХАЙД“ ООД;
- с вх. № 26-00-2587/21.04.2015г. от Участник №3 „Енерджи-Инвест“ДЗЗД, с участници: "ЕС-ЕНЕРДЖИ ПРОЕКТ" ЕООД и „ИНВЕСТИЦИОННО ПРОЕКТИРАНЕ“АД;
- с вх. № 26-00-2592/22.04.2015г. от Участник №4 „Арки“ООД;
- с вх. № 26-00-2597/20.04.2015г. от Участник №5 „Геопрещиз-Инженеринг“ООД;
- с вх. № 26-00-2598/23.04.2015г. от Участник №6 ДЗЗД,„ГЕОМАРК“, с участници: „Зенит - Гео“ ЕООД; „Геоинженеринг“ ООД и ЕТ„Геоинженеринг –Н.Киров“;

**Комисията установи, че всички участници са представили допълнително изисканите им документи в рамките на определения срок от пет работни дни, поради което пристъпи към разглеждането им.**

## **I. ПРОВЕРКА СЪОТВЕТСТВИЕТО НА ДОКУМЕНТИТЕ, ПРЕДСТАВЕНИ В ПЛИК №1 „ДОКУМЕНТИ ЗА ПОДБОР“ С ИЗИСКВАНИЯТА ЗА ПОДБОР.**

### **1.Участник № 1 „ГЕОТАЙМ“ЕООД:**

С Протокол № 1, изпратен до участника с нарочно изготвено придружително писмо (неразделна част от настоящия протокол), комисията изиска от участника да представи, в срок от пет работни дни от получаването на протокола:

**1.Комисията указва на участника да представи коректно попълнена Декларация по чл. 47, ал. 9 от Закона за обществените поръчки, Образец № 3 към документацията за участие от управителя Явор Николов Николов, като в т.1 от нея е отбелязано САМО вярното твърдение „1. Не съм осъждан с влязла в сила присъда/Реабилитиран съм (в случай на такава хипотеза) за престъпленията, посочени в чл. 47, ал. 1 т. 1 от ЗОП както следва:“ и в края ѝ е представена описаната в Протокол №1 информация.**

От участник №1 по ред на подаване на офертата **„ГЕОТАЙМ“ЕООД**, в указания срок, в деловодството на Възложителя са постъпили следните документи:

1. Декларация по чл. 47, ал. 9 от ЗОП - Образец 3 от Управителя на **„ГЕОТАЙМ“ЕООД**- Явор Николов Николов;

Комисията на основание чл. 68, ал. 10 от ЗОП пристъпи към разглеждане на допълнително представените документи относно съответствието на участника с критериите за подбор, поставени от възложителя и счете, че от така представените допълнително документи, ведно с представената оферта по отношение на участника **„ГЕОТАЙМ“ЕООД**, не е налице липса на документи и/или несъответствия с критериите за подбор или с други изисквания на възложителя.

Въз основа на проверката комисията установи, че участникът отговаря на изискванията на възложителя за финансово и икономическо състояние, технически възможности и квалификация. В резултат на горното комисията счита, че е налице съответствие на участника **„ГЕОТАЙМ“ЕООД** с критериите за подбор, обявени от възложителя и допуска участника до следващия етап от разглеждане на офертите.





Европейски съюз  
Европейски фонд за регионално  
развитие  
Инвестираме във вашето  
бъдеще

ОПЕРАТИВНА ПРОГРАМА „ОКОЛНА СРЕДА 2007 – 2013 г.“

[www.opc.moev.government.bg](http://www.opc.moev.government.bg)

Процедура: BG161PO005/11/3/3.2/05/26 „Избор на изпълнител за осъществяване на дейности по маркиране с трайни знаци на терен границите на резервати и поддържани резервати, почистване и маркиране на екопътеки на територията на резервати и поддържан резерват, както и дейности по отразяване границите на Поддържан резерват „Богдан“ в кадастралната карта и кадастралния регистър на землището на гр. Копривщица, Софийска област и в картата на възстановената собственост на землището на гр. Клисурска, област Пловдив“



Решения за  
по-добър живот

## 2. Участник №2 Участник №2 „ГЕОХАЙД“ ООД:

С Протокол № 1, изпратен до участника с нарочно изготвено придружително писмо (неразделна част от настоящия протокол), комисията изиска от участника да представи, в срок от пет работни дни от получаването на протокола:

*1. Комисията указва на участника да представи коректно попълнена Декларация по чл. 47, ал. 9 от Закона за обществените поръчки, Образец № 3 към документацията за участие от управителя Христо Сталинов Съев, като в края ѝ е представена гореописаната информация.*

От участник №2 по ред на подаване на офертата „ГЕОХАЙД“ ООД, в указания срок, в деловодството на Възложителя са постъпили следните документи:

1. Декларация по чл. 47, ал. 9 от ЗОП - Образец 3 от Управителя на „ГЕОХАЙД“ ООД - Христо Сталинов Съев;

Комисията на основание чл. 68, ал. 10 от ЗОП пристъпи към разглеждане на допълнително представените документи относно съответствието на участника с критериите за подбор, поставени от възложителя и счете, че от така представените допълнително документи, ведно с представената оферта по отношение на участника „ГЕОХАЙД“ ООД, не е налице липса на документи и/или несъответствия с критериите за подбор или с други изисквания на възложителя.

Въз основа на проверката комисията установи, че участникът отговаря на изискванията на възложителя за финансово и икономическо състояние, технически възможности и квалификация. В резултат на горното комисията счита, че е налице съответствие на участника „ГЕОХАЙД“ ООД с критериите за подбор, обявени от възложителя и допуска участника до следващия етап от разглеждане на офертите.

## 3. Участник №3 „Енерджи-Инвест“ ДЗЗД, с участници: "ЕС-ЕНЕРДЖИ ПРОЕКТ" ЕООД и „ИНВЕСТИЦИОННО ПРОЕКТИРАНЕ“ АД:

С Протокол № 1, изпратен до участника с нарочно изготвено придружително писмо (неразделна част от настоящия протокол), комисията изиска от участника да представи, в срок от пет работни дни от получаването на протокола:

*1. Коректно попълнено представяне на участника, включващо: а) посочване на Единен идентификационен код (ЕИК), съгласно чл. 23 от ЗТР (когато участникът е бълг. юридическо лице или едноличен търговец, Образец № 2 към документацията за участие, съгласно указанията на комисията, съдържащи се в Протокол №1.*

От участник №3 по ред на подаване на офертата Участник №3 „Енерджи-Инвест“ ДЗЗД, в указания срок, в деловодството на Възложителя са постъпили следните документи:

1. Коректно попълнено представяне на участника, включващо: а) посочване на Единен идентификационен код (ЕИК), съгласно чл. 23 от ЗТР (когато участникът е бълг. юридическо лице или едноличен търговец, Образец № 2 към документацията за участие, съгласно указанията на комисията, съдържащи се в Протокол №1.

Комисията на основание чл. 68, ал. 10 от ЗОП пристъпи към разглеждане на допълнително представените документи относно съответствието на участника с критериите за подбор, поставени






Европейски съюз  
Европейски фонд за регионално  
развитие  
Инвестираме във вашето  
бъдеще

ОПЕРАТИВНА ПРОГРАМА „ОКОЛНА СРЕДА 2007 – 2013 г.“

[www.opc.moev.government.bg](http://www.opc.moev.government.bg)

Процедура: BG161PO005/11/3/3.2/05/26 „Избор на изпълнител за осъществяване на дейности по маркиране с трайни знаци на терен границите на резервати и поддържани резервати, почистване и маркиране на екопътеки на територията на резервати и поддържан резерват, както и дейности по отразяване границите на Поддържан резерват „Богдан“ в кадастралната карта и кадастралния регистър на землището на гр. Копривщица, Софийска област и в картата на възстановената собственост на землището на гр. Клисуря, област Пловдив“



Решения за  
по-добър живот

от възложителя и счете, че от така представените допълнително документи, ведно с представената оферта по отношение на участника Участник №3 ”Енерджи-Инвест“ДЗЗД, не е налице липса на документи и/или несъответствия с критериите за подбор или с други изисквания на възложителя.

Въз основа на проверката комисията установи, че участникът отговаря на изискванията на възложителя за финансово и икономическо състояние, технически възможности и квалификация. В резултат на горното комисията счита, че е налице съответствие на участника Участник №3 ”Енерджи-Инвест“ДЗЗД с критериите за подбор, обявени от възложителя и допуска участника до следващия етап от разглеждане на офертите.

#### 4. Участник № 4 „Аркси“ООД:

С Протокол № 1, изпратен до участника с нарочно изготвено придружително писмо (неразделна част от настоящия протокол), комисията изиска от участника да представи, в срок от пет работни дни от получаването на протокола:

*1. Коректно попълнен Списък на документите и информацията, съдържащи се в офертата, с отбелязана страницата/ите, на която/ито се намират, подписан от участника, съдържащ посочване на съдържанието на плик №2 и плик №3 от офертата за участие в обществената поръчка;*

*2. Коректно попълнени Декларации по чл. 47, ал. 9 от Закона за обществените поръчки, Образец № 3 към документацията за участие от управителите Ангел Петров Прокопиев и Станислав Илиев Стоянов, попълнени съгласно указанията на комисията в протокол №1;*

*3. Коригирана Декларация съдържаща списък на лицата, които участникът ще осигури за изпълнение на поръчката- Образец № 5, съгласно указанията на комисията в протокол №1, с която да докаже покриването на минималното изискване за наличието за изпълнение на поръчката на експерт „Инженер по геодезия – с висше образование с образователно-квалификационна степен магистър по Специалност „Геодезия“ или еквивалентна, притежаващ удостоверение за правоспособност, издадено от Агенцията по геодезия, картография и кадастръ и с професионален опит – 4 години.“*

От участник №4 по ред на подаване на офертата „Аркси“ООД, в указания срок, в деловодството на Възложителя са постъпили следните документи:

1. Списък на документите, съдържащи се в офертата - 1 лист;
2. Декларация - образец №3 за управителите на фирмата - 4 листа;
3. Списък - декларация - образец №5 за лицата, които фирмата ще осигури за изпълнение на поръчката - 2 листа;

Комисията на основание чл. 68, ал. 10 от ЗОП пристъпи към разглеждане на допълнително представените документи относно съответствието на участника с критериите за подбор, поставени от възложителя и счете, че от така представените допълнително документи, ведно с представената оферта по отношение на участника „Аркси“ООД, не е налице липса на документи и/или несъответствия с критериите за подбор или с други изисквания на възложителя.

Въз основа на проверката комисията установи, че участникът отговаря на изискванията на възложителя за финансово и икономическо състояние, технически възможности и квалификация. В резултат на горното комисията счита, че е налице съответствие на участника „Аркси“ООД с критериите за подбор, обявени от възложителя и допуска участника до следващия етап от разглеждане на офертите.





Европейски съюз  
Европейски фонд за регионално  
развитие  
Инвестираме във вашето  
бъдеще

ОПЕРАТИВНА ПРОГРАМА „ОКОЛНА СРЕДА 2007 – 2013 г.“

[www.ope.moew.government.bg](http://www.ope.moew.government.bg)

Процедура: BG161PO005/11/3/3.2/05/26 „Избор на изпълнител за осъществяване на дейности по маркиране с трайни знаци на терен границите на резервати и поддържани резервати, почистване и маркиране на скопътеки на територията на резервати и поддържан резерват, както и дейности по отразяване границите на Поддържан резерват „Богдан“ в кадастралната карта и кадастралния регистър на землището на гр. Копривщица, Софийска област и в картата на възстановената собственост на землището на гр. Клисура, област Пловдив“



Решения за  
по-добър живот

### 5. Участник № 5 „Геопрещиз-Инженеринг“ ООД:

С Протокол № 1, изпратен до участника с нарочно изготвено придружително писмо (неразделна част от настоящия протокол), комисията изиска от участника да представи, в срок от пет работни дни от получаването на протокола:

**1. Коректно попълнена Декларация по чл. 47, ал. 9 от Закона за обществените поръчки, Образец № 3 към документацията за участие, от управителя Георги Йорданов Райнов, като в т.1 от нея е отбелязано САМО вярното твърдение „1. Не съм осъждан с влязла в сила присъда/Реабилитиран съм (в случай на такава хипотеза) за престъпленията, посочени в чл. 47, ал. 1 т. 1 от ЗОП както следва:“.**

От участник №5 по ред на подаване на офертата „Геопрещиз-Инженеринг“ ООД, в указания срок, в деловодството на Възложителя са постъпили следните документи:

1. Декларация по чл. 47, ал. 9 от Закона за обществените поръчки, Образец № 3 към документацията за участие, от управителя Георги Йорданов Райнов;

Комисията на основание чл. 68, ал. 10 от ЗОП пристъпи към разглеждане на допълнително представените документи относно съответствието на участника с критериите за подбор, поставени от възложителя и счете, че от така представените допълнително документи, ведно с представената оферта по отношение на участника „Геопрещиз-Инженеринг“ ООД, не е налице липса на документи и/или несъответствия с критериите за подбор или с други изисквания на възложителя.

Въз основа на проверката комисията установи, че участникът отговаря на изискванията на възложителя за финансово и икономическо състояние, технически възможности и квалификация. В резултат на горното комисията счита, че е налице съответствие на участника „Геопрещиз-Инженеринг“ ООД с критериите за подбор, обявени от възложителя и допуска участника до следващия етап от разглеждане на офертите.

**6. Участник № 6 ДЗЗД „ГЕОМАРК“, с участници: „Зенит - Гео“ ЕООД; „Геоинженеринг“ ООД и ЕТ „Геоинженеринг – Н. Киров“:**

С Протокол № 1, изпратен до участника с нарочно изготвено придружително писмо (неразделна част от настоящия протокол), комисията изиска от участника да представи, в срок от пет работни дни от получаването на протокола:

**1. Коректно попълнени Декларации по чл. 47, ал. 9 от Закона за обществените поръчки, Образец № 3 към документацията за участие, от Николай Иванов Киров, в качеството му собственик на ЕТ „Геоинженеринг – Н. Киров“; за Николай Иванов Киров и Калин Николаев Киров, в качеството им на управители на „Геоинженеринг“ ООД, както и за Вангелия Грозданова Кирова, в качеството ѝ на управител на „Зенит - Гео“ ЕООД, като в края им е представена описаната в протокол №1 от работата на комисията информация.**

**2. Коригиран Списък на услугите, които са еднакви или сходни с предмета на поръчката, изпълнени през последните 3 години, считано от датата на подаване на офертата, като същият е от името на участника/ участниците, с които се покриват минималните изисквания и респективно изпълнили успешно цитираните в списъка договори.**





Европейски съюз  
Европейски фонд за регионално  
развитие  
Инвестираме във вашето  
бъдеще

ОПЕРАТИВНА ПРОГРАМА „ОКОЛНА СРЕДА 2007 – 2013 г.“

[www.ope.moew.government.bg](http://www.ope.moew.government.bg)

Процедура: BG161PO005/11/3/2/05/26 „Избор на изпълнител за осъществяване на дейности по маркиране с трайни знаци на терен границите на резервати и поддържани резервати, почистване и маркиране на екопътеки на територията на резервати и поддържан резерват, както и дейности по отразяване границите на Поддържан резерват „Богдан“ в кадастралната карта и кадастралния регистър на землището на гр. Копривщица, Софийска област и в картата на възстановената собственост на землището на гр. Клисура, област Пловдив“



Решения за  
по-добър живот

От участник №6 по ред на подаване на офертата ДЗЗД „ГЕОМАРК“, в указания срок, в деловодството на Възложителя са постъпили следните документи:

1. Декларации по чл. 47, ал. 9 от Закона за обществените поръчки, Образец № 3 към документацията за участие, от Николай Иванов Киров, в качеството му собственик на ЕТ „Геоинженеринг – Н. Киров“; за Николай Иванов Киров и Калин Николаев Киров, в качеството им на управители на „Геоинженеринг“ ООД, както и за Вангелия Грозданова Кирова, в качеството ѝ на управител на „Зенит - Гео“ ЕООД, като в края им е представена описаната в протокол №1 от работата на комисията информация.

2. Списъци на услугите, които са еднакви или сходни с предмета на поръчката, изпълнени през последните 3 години, считано от датата на подаване на офертата, с които се покриват минималните изисквания и респективно изпълнили успешно цитираните в списъка договори, от името на участниците в обединението: „Зенит - Гео“ ЕООД; „Геоинженеринг“ ООД и ЕТ „Геоинженеринг – Н. Киров“.

Комисията на основание чл. 68, ал. 10 от ЗОП пристъпи към разглеждане на допълнително представените документи относно съответствието на участника с критериите за подбор, поставени от възложителя и счете, че от така представените допълнително документи, ведно с представената оферта по отношение на участника ДЗЗД „ГЕОМАРК“, не е налице липса на документи и/или несъответствия с критериите за подбор или с други изисквания на възложителя.

Въз основа на проверката комисията установи, че участникът отговаря на изискванията на възложителя за финансово и икономическо състояние, технически възможности и квалификация. В резултат на горното комисията счита, че е налице съответствие на участника ДЗЗД „ГЕОМАРК“ с критериите за подбор, обявени от възложителя и допуска участника до следващия етап от разглеждане на офертите.

**С извършването на тези действия работата на комисията приключи за деня, като комисията взе решение да продължи работата си при условията на закрито заседание, което ще се проведе на 24.04.2015г.**

На 24.04.2015г., от 10:00 часа в заседателна зала в административната сграда на РИОСВ - София, находяща се на адрес: гр. София, бул. "Цар Борис III" № 136, в изпълнение на Заповед № РД-32/19.03.2015 г. на Директора на РИОСВ - София за провеждане на открита процедура за възлагане на обществена поръчка с предмет: „Избор на изпълнител за осъществяване на дейности по маркиране с трайни знаци на терен границите на резервати и поддържани резервати, почистване и маркиране на екопътеки на територията на резервати и поддържан резерват, както и дейности по отразяване границите на Поддържан резерват „Богдан“ в кадастралната карта и кадастралния регистър на землището на гр. Копривщица, Софийска област и в картата на възстановената собственост на землището на гр. Клисура, област Пловдив“, открита с Решение № 12-00-1723 от 18.02.2015 г. на директора на РИОСВ- София и публикувано обявление в Регистъра на обществените поръчки на АОП: 01464-2015-0001, комисията се събра за РАЗГЛЕЖДАНЕ НА ПРЕДЛОЖЕНИЯТА В ПЛИК № 2 на допуснатите участници.

## **II. РАЗГЛЕЖДАНЕ НА ПРЕДЛОЖЕНИЯТА В ПЛИК № 2 ЗА УСТАНОВЯВАНЕ НА СЪОТВЕТСТВИЕТО ИМ С ИЗИСКВАНИЯТА НА ВЪЗЛОЖИТЕЛЯ.**

Комисията пристъпи към разглеждане на документите, представени в Плик № 2 „Предложение за изпълнение на поръчката“ от участниците, чиито оферти отговарят на критериите за подбор, поставени от възложителя.





Европейски съюз  
Европейски фонд за регионално  
развитие  
Инвестираме във вашето  
бъдеще

Процедура: BG161PO005/11/3/3.2/05/26 „Избор на изпълнител за осъществяване на дейности по маркиране с трайни знаци на терен границите на резервати и поддържани резервати, почистване и маркиране на екотеки на територията на резервати и поддържан резерват, както и дейности по отразяване границите на Поддържан резерват „Богдан“ в кадастралната карта и кадастралния регистър на землището на гр. Копривщица, Софийска област и в картата на възстановената собственост на землището на гр. Клисура, област Пловдив“



Решения за  
по-добър живот

### 1. Кратко описание на техническото предложение на Участник №1 „ГЕОТАЙМ“ ЕООД

В плик № 2 на участника са приложени – Техническо предложение за изпълнение на поръчката - Образец 12 и самото изложение на Техническото предложение за изпълнение поръчката. Офертата съответства на обявените от Възложителя изисквания за наличност на приложените документи в плик № 2. Участникът е съобразил предложения от него срок за изпълнение на дейностите, предмет на поръчката с дефинираният от възложителя краен срок, а именно 30 юни 2015 г., като е предложил срок за изпълнение на дейностите по поръчката от **58 (петдесет и осем) календарни дни**.

По отношение на изложението в техническото предложение, касаещо компонента „Стратегия за изпълнение“:

Участникът е направил описание на видовете работи, които предвижда да включва изпълнението на предмета на поръчката, а именно подготвителни работи, теренни работи, оформяне на материали и данни.

В описанието на предвидените „Подготвителни работи“ са включени дейностите 1.1. **Исходни материали** - получаване на исходни материали от Възложителя за границите на резерватите и обектите в резерватите в цифров вид; 1.2. **Уведомяване на горските стопанства и Възложителя** - уведомяване за сроковете, в които ще започнат мероприятия предмет на поръчката; 1.3. **Изработка на комбинирани скици** - изработка на комбинирани скици за Поддържан резерват „Богдан“ на базата на получените цифрови модели и ортофотокартата на района, анализ на получените данни, установяване на евентуални несъответствия между различните цифрови модели и ортофотокартата на района, запознаване на Възложителя с резултатите от направения анализ с цел уточняване на границата на ПД „Богдан“ и получаване на данни за трасиране границата на резервата; 1.4. **Трасировъчни данни** - изготвяне на данни за трасиране на границите на резерватите и трансфер на данните в геодезическите уреди; 1.5. **Изработка на трайни знаци** за маркиране границите на терен.

На следващо място изпълнителят е предвидил като дейност 2. **Теренни работи**, които участникът предлага да бъдат разпределени в следната последователност: 2.1. **Маркировъчни и ремонтни дейности за биосферен резерват „Бистришко Бранище“**; 2.2. **Маркировъчни и ремонтни дейности за резерват „Торфено Бранище“**; 2.3. **Маркировъчни и ремонтни дейности за поддържан резерват „Богдан“**; 2.4. **Маркиране границите на поддържан резерват „Богдан“**, включваща доставка на 62 бр. гранични стълбове, трасиране на място координатите на границите посредством ГНСС (GPS + Глонас) устройство Geoexplorer 6000, с което се осигурява точност на трасирането 1-2 см; Изкопаване на дупки с дълбочина 70 см, в които ще бъдат монтирани граничните стълбове посредством тример (бензинов свредел с диаметър 20 см, а при необходимост ръчни инструменти - лостове, кирки и лопати; монтиране на стълбовете; геодезическо заснемане на поставените знаци; заличаване на стари - неверни знаци; геодезическо заснемане на обекти попадащи в територията на резервата;

2.5. **Маркиране границите на поддържан резерват „Училищна гора“**, посредством изпълнение на действия в същата последователност – доставка на 73 бр. гранични стълбове, трасиране на място координатите на границите, изкопаване на дупки, монтиране на стълбовете, геодезическо заснемане на поставените знаци.

2.6. **Маркиране границите на резерват „Торфено Бранище“**, посредством изпълнение на действия в същата последователност – доставка на 426 бр. гранични стълбове, трасиране на място координатите на границите, изкопаване на дупки, монтиране на стълбовете, геодезическо заснемане на поставените знаци.

2.7. **Маркиране границите на резерват „Бистришко Бранище“**, посредством изпълнение на действия в същата последователност – доставка на 639 бр. гранични стълбове, трасиране на






Европейски съюз  
Европейски фонд за регионално  
развитие  
Инвестираме във вашето  
бъдеще

ОПЕРАТИВНА ПРОГРАМА „ОКОЛНА СРЕДА 2007 – 2013 г.“

[www.opc.moew.government.bg](http://www.opc.moew.government.bg)

Процедура: BG161PO005/11/3.2/05/26 „Избор на изпълнител за осъществяване на дейности по маркиране с трайни знаци на терен границите на резервати и поддържани резервати, почистване и маркиране на експотеки на територията на резервати и поддържан резерват, както и дейности по отразяване границите на Поддържан резерват „Богдан“ в кадастралната карта и кадастралния регистър на землището на гр. Копривщица, Софийска област и в картата на възстановената собственост на землището на гр. Клисурска, област Пловдив“



Решения за  
по-добър живот

място координатите на границите, изкопаване на дупки, монтиране на стълбовете, геодезическо заснемане на поставените знаци.

Третият етап дейности участникът предвижда да бъдат **3. Оформяне на материали и данни**, които от своя страна включват:

**3.1. Изработване на Скици - проект за Поддържан резерват „Богдан“**, включващи изработването на: скица - проект за актуализиране на кадастрална карта и регистри в землището на гр. Копривщица, съгласно разпоредбите на ЗКИР и нормативните актове към него; скица - проект за актуализиране на Картата на възстановената собственост за землището на гр. Клисурска, съгласно разпоредбите на ЗКИР и нормативните актове към него;

**3.2. Изготвяне на цифров модел на границата на ПР „Богдан“ и заснетите обекти.** Карта на хартиен носител, схеми на хартиен носител. Координатни регистри.

**3.3. Изработване на Карти със заснетите гранични стълбове и координатни регистри.**

**3.4. Предаване на материалите на Възложителя;**

По отношение на изложението в техническото предложение, касаещо компонента **„Организация на екипа и разпределение на задачите“**:

Участникът е предвидил екип за изпълнение на поръчката, който се състои от ръководител екип и три звена обозначени като Звено 1, 2 и 3 в изложението му. Описал е отговорностите, които предвижда за позицията **ръководител на екипа / инж. Явор Николов Николов/**.

Посочил е и състава на **Звено 1**, състоящо се от технически експерт, технически лица - 2 лица, помощен персонал - 5 лица. Посочени са отговорностите при изпълнението на поръчката на Техническият експерт, ръководещ **Звено 1**.

Описал е и състава на **Звено 2**, включващо: технически експерт, технически лица - 2 лица, помощен персонал - 5 лица и имащо идентични функции и отговорности като **Звено 1**.

Организацията на участника предвижда и участието на **Звено 3**, което се състои от помощен персонал - 6 лица. То се ръководи директно от Ръководителя на екипа - инж. Явор Николов Николов и се предвижда същото да бъде предварително инструктирано инж. Явор Николов и инженер-конструктор за всички специфични дейности по изработването на маркировъчните стълбове. Звено 3 се предвижда от участника да бъде заето единствено с изработването на маркировъчните стълбове и доставката им до определените базови пунктове.

Предложението продължава с представяне в табличен вид на разпределението на отделните дейности и задачи определени в представената в техническото предложение **„Стратегия на изпълнение“**, с посочено общо времетраене на конкретната дейност и експертите, които ще бъдат пряко ангажирани с изпълнението ѝ.

Техническото предложение приключва с представени два графика за изпълнение на дейностите, предмет на поръчката, в табличен и графичен вид.

След като извърши проверка на техническото предложение на **Участник № 1 „ГЕОТАЙМ“ ЕООД** в плик № 2, комисията констатира, че то отговаря на предварително обявените условия на възложителя и го **допуска** до по-нататъшно участие в процедурата.

## **2. Констатации на комисията по отношение на техническото предложение на Участник № 2 „ГЕОХАЙД“ ООД**

В плик № 2 на участника са приложени – Техническо предложение за изпълнение на поръчката - Образец 12 и самото изложение на Техническото предложение за изпълнение поръчката.

Предложението на участника, съдържащо се в попълненото от него Техническо предложение за изпълнение на поръчката - Образец 12, по показател „1. Срок за изпълнение – П1“ е, както





Европейски съюз  
Европейски фонд за регионално  
развитие  
Инвестираме във вашето  
бъдеще

ОПЕРАТИВНА ПРОГРАМА „ОКОЛНА СРЕДА 2007 – 2013 г.“

[www.ope.moew.government.bg](http://www.ope.moew.government.bg)

Процедура: BG161PO005/11/3/3.2/05/26 „Избор на изпълнител за осъществяване на дейности по маркиране с трайни знаци на терен границите на резервати и поддържани резервати, почистване и маркиране на експтеки на територията на резервати и поддържан резерват, както и дейности по отрязване границите на Поддържан резерват „Богдан“ в кадастралната карта и кадастралния регистър на землището на гр. Копривница, Софийска област и в картата на възстановената собственост на землището на гр. Клисурса, област Пловдив“



Решения за  
по-добър живот

следва: **„I. Срок за изпълнение: Времето необходимо за приключване на пълния обем дейности, включени в предмета на поръчката съгласно техническата спецификация е 147 дни. По-долу в предложението е направена обосновка за необходимото време по дейности и технологична последователност.“**

Комисията констатира, че офертата съответства на обявените от Възложителя изисквания за наличност на приложените документи в плик № 2. Участникът **обаче не е съобразил предложения от него срок за изпълнение на дейностите**, предмет на поръчката с дефинираният от възложителя в Техническата спецификация за изпълнение на поръчката краен срок, а именно: „VI. СРОК ЗА ИЗПЪЛНЕНИЕ НА ПОРЪЧКАТА: Дейностите, предмет на обществената поръчка, **следва да бъдат изпълнени не по късно от 30.06.2015г.**“

Това е така, защото обществената поръчка е открита с Решение № 12-00-1723 от 18.02.2015 г. на директора на РИОСВ- София, тоест от откриването ѝ, до последният определен срок за изпълнението ѝ има 132 календарни дни, тоест е налице изначална невъзможност за изпълнението предмета на поръчката в срока, офертиран от участника, а именно 147 календарни дни, което определя предложението на участника, като такова неотговарящо на предварително обявените условия на възложителя и изпълняващо в този смисъл хипотезата на чл. 69, ал.1, т.3 от ЗОП.

След като извърши проверка на техническото предложение на участник №2 „ГЕОХАЙД“ ООД в плик № 2, комисията констатира, че то не отговаря на предварително обявените условия на възложителя и не го допуска до по-нататъшно участие в процедурата.

### 3.Кратко описание на техническото предложение на Участник №3 "Енерджи-Инвест"ДЗЗД, с участници: "ЕС-ЕНЕРДЖИ ПРОЕКТ" ЕООД и „ИНВЕСТИЦИОННО ПРОЕКТИРАНЕ“АД

В плик № 2 на участника са приложени – Техническо предложение за изпълнение на поръчката - Образец 12 и самото изложение на Техническото предложение за изпълнение поръчката.

Офертата съответства на обявените от Възложителя изисквания за наличност на приложените документи в плик № 2. Участникът е съобразил предложения от него срок за изпълнение на дейностите, предмет на поръчката с дефинираният от възложителя краен срок, а именно 30 юни 2015 г., като е предложил срок за изпълнение на дейностите по поръчката от **70 (седемдесет) календарни дни**.

Техническото предложение на участника е със структурата, изискуема от Възложителя.

Съдържанието на първия изискуем съгласно документацията за възлагане на обществената поръчка елемент „Стратегия за изпълнение“, започва с кратко представяне на участника и посочване на компетенциите и опита натрупан от съставлящите го фирми в областта на предмета на обществената поръчка.

Изложението продължава с описание и дефиниране от страна на участника на целите и задачите на обществената поръчка, в рамките на което изложение са надлежно обозначени и изведените от възложителя в техническата спецификация резултати. По-нататък в предложението си участникът е описал подробно избраният от него подход за изпълнение на предмета на обществената поръчка, като е идентифицирал и обозначил ключовите моменти и времевите зависимости между дейностите, посочени в техническата спецификация.

Изложението продължава с описание на дейностите, които участникът предлага да бъдат извършени при изпълнение на поръчката, при съобразяване с нейните цели и отчитане на изискванията на Възложителя. В тази му част предложението представлява детайлно описание (самостоятелно и в тяхната съвкупност) на идентифициране и обозначаване на времевите





Европейски съюз  
Европейски фонд за регионално  
развитие  
Инвестираме във вашето  
бъдеще

## ОПЕРАТИВНА ПРОГРАМА „ОКОЛНА СРЕДА 2007 – 2013 г.“

[www.opc.moev.government.bg](http://www.opc.moev.government.bg)

Процедура: BG161PO005/11/3/3.2/05/26 „Избор на изпълнител за осъществяване на дейности по маркиране с трайни знаци на терен границите на резервати и поддържани резервати, почистване и маркиране на екотеки на територията на резервати и поддържан резерват, както и дейности по отразяване границите на Поддържан резерват „Богдан“ в кадастралната карта и кадастралния регистър на землището на гр. Копривщица, Софийска област и в картата на възстановената собственост на землището на гр. Клисура, област Пловдив“



Решения за  
по-добър живот

зависимости между дейностите, включително предварителна оценка на необходимото време за изпълнение.

Техническото предложение продължава с описание на методите/методологията за изпълнение на поръчката, подкрепени с релевантни инструменти, при съобразяване с разписаните дейности и поддейности. Участникът акцентира, че при изготвяне на своя подход и методология за изпълнението на поръчката и за да аргументира тяхната адекватност, се е постарал да изясни концептуалната визия за обхвата и съдържанието на предмета на обществената поръчка. Пояснил е, че е разгледал фиксираните от възложителя конкретни изисквания, дейности, производства и процедури, залегнали в техническото задание на обществената поръчка.

Основните методи/методология, които Изпълнителя ще използва при изпълнението на дейностите, по време и за срока на изпълнение на обществената поръчка са следните:

### 1. За Дейност 1:

- **Изработка и/или доставка на трайни знаци за маркиране на границите.** Трайните знаци - „граничен стълб“ ще бъдат възложени за изработване на фирми с доказан опит и използващи съвременна производствена техника. Изпълнителя стриктно ще съблюдава и осъществява контрол по време на изработката трайните знаци по отношение на: спазване на заложените размери на детайлите; качеството на изработка и вложените материали.

- **За дейност: Локализиране границата на терен с помощта на точни измервателни уреди след предоставяне на границата на резервата в цифров вид от страна на РИОСВ - София.** Участникът посочва, че при изпълнението на дейността ще бъдат използвани следните методи: **Документален анализ, Геодезически методи, Полеви методи**, като подробно ги е описал.

Същото е извършено и по отношение на другите поддейности: **Монтиране на терен на знаците (граничните стълбове) и Предоставяне на координат от точка с поставен знак.**

2. За Дейност 2 е избран същият подход с описание на методите/методологията, които Изпълнителят ще използва при изпълнението на дейността, включаш/и: **Предварителен обход и оглед на разрешените пътеки; Оценка състоянието на съоръженията, разположени по протежението на пътеките и изготвяне на план сметка за ремонтните дейности; Почистване на пътеките; Доставка на материали и ремонт на съоръженията; Изготвяне на отчетни документи**, с уговорката, че предложената методология ще бъде приложена при изпълнението на дейността на територията на Биосферен резерват „Бистришко Бранище“, резерват „Торфено Бранище“ и поддържан резерват „Богдан“.

3. За Дейност 3 е избран същият подход с описание на методите/методологията, които Изпълнителят ще използва при изпълнението на дейността, включаш/и: **Документален анализ; Геодезически методи и Полеви методи.**

Съдържанието на втория изискуем съгласно документацията за възлагане на обществената поръчка елемент **„Организация на екипа и разпределение на задачите“**, с оглед по-доброто разписване на структурата на екипа по компетентности на членовете, включително броя и разпределението на неквалифицирания персонал, във връзка с изпълнението на задачите и дейностите, поставени в техническата спецификация; задълженията и отговорностите на членовете от екипа и взаимодействието им с други заинтересовани страни в процеса на изпълнение на поръчката, започва с обособяване на изпълнението предмета на обществената поръчка условно на три етапа. Това са **Подготвителен етап, Същински етап и Заключителен етап.**

Участникът посочва, че Предвид спецификата на обществената поръчка за изпълнението за всяка една от дейностите ще бъдат сформирани различни по състав и брой екипи. По-долу в предложението за всяка конкретна дейност са представени структурата и броя на необходимите екипи, състава им и разпределението на отговорностите на квалифицирания и неквалифицирания персонал.

Предложението завършва с **График за изпълнение на дейностите**, разработен съобразно предвидената организация на работа, описан в т. 2. на предложението **„Организация на екипа и разпределение на задачите“**. Приложено Техническо предложение е представена визуализация на





Европейски съюз  
Европейски фонд за регионално  
развитие  
Инвестираме във вашето  
бъдеще

ОПЕРАТИВНА ПРОГРАМА „ОКОЛНА СРЕДА 2007 – 2013 г.“

[www.ope.moew.government.bg](http://www.ope.moew.government.bg)

Процедура: BG161PO005/11/3/3.2/05/26 „Избор на изпълнител за осъществяване на дейности по маркиране с трайни знаци на терен границите на резервати и поддържани резервати, почистване и маркиране на екопътеки на територията на резервати и поддържан резерват, както и дейности по отразяване границите на Поддържан резерват „Богдан“ в кадастралната карта и кадастралния регистър на землището на гр. Копривница, Софийска област и в картата на възстановената собственост на землището на гр. Клисурска, област Пловдив“



Решения за  
по-добър живот

графика в съответствие с предвидените за изпълнение дейности и респективно предвидения ресурс. Графикът се състои от две части - таблична и графична.

След като извърши проверка на техническото предложение на участник **№3** „Енерджи-Инвест“ ДЗЗД в плик № 2, комисията констатира, че то отговаря на предварително обявените условия на възложителя и го допуска до по-нататъшно участие в процедурата.

### Кратко описание на техническото предложение на Участник №4 „Аркси“ ООД

Офертата съответства на обявените от Възложителя изисквания за наличност на приложените документи в плик № 2. Участникът е съобразил предложението от него срок за изпълнение на дейностите, предмет на поръчката с дефинираният от възложителя краен срок, а именно 30 юни 2015 г., като е предложил срок за изпълнение на дейностите по поръчката от **42 (четиридесет и два) календарни дни**.

Съдържанието на първия изискуем съгласно документацията за възлагане на обществената поръчка елемент „Стратегия за изпълнение“, започва с кратко представяне на екипа на участника, състоящо се в представяне на ръководителя на екипа, респективно ръководителите на всяка една от трите дейности, предмет на поръчката, предвидени в техническата спецификация.

Изложението продължава с посочване на разбирането на участника за идентифициране и обозначаване на ключовите моменти за всяка една от дейностите, предмет на поръчката, както и времевите зависимости между дейностите, както следва:

#### 1. За Дейност 1:

- **Ключов момент - 1** от дейността се явява поставянето и замонолитването на трайните знаци на терена. **Подхода за изпълнение**, който предлага фирма „Аркси“ ООД е разпределение и прекарване на материалите за четирите резервата на възможно най-удобните места достъпни за автомобилен транспорт, а на следващ етап наемане на коне за пренос до граничните чупки.

- **Ключов момент - 2** и проблем, който би се появил при самото трасиране на точките от границите на резерватите е липсата на 3G обхват на трите мобилни GSM оператора. **Подхода за изпълнение:** Геодезическите измервания участникът ще извърши съгласно изискванията на „Инструкция № РД-02-20-25 от 20 септември 2011 г. за определяне на геодезически точки с помощта на глобални навигационни спътникови системи“, като декларира че разполага с 3 (три) броя GNSS приемници, които могат да работят в реално време използвайки GPS мрежата „ГеоНет“ на фирма „Солитех“ АД и имат карти за интернет достъп до мрежите и на трите GSM оператора.

#### 2. За Дейност 2:

- **Ключов момент** - от дейността, според участника, се явява навременното предоставяне на материалите от Възложителя, тяхното качество, броя на съоръженията за ремонт по екопътеките, както и стиковането с представителя на Възложителя. **Подхода за изпълнение:** Получаване на необходимите материали и данни от Възложителя, като се предвижда едновременно с почистването на екопътеките ще започне и тяхното маркиране.

#### 3. За Дейност 3

- **Ключов момент**, както при Дейност 1 е липсата на 3G обхват на трите мобилни GSM оператора, което би довело до забавяне на фирмата Изпълнител. **Подхода за изпълнение:** При изпълнение на поръчката участникът декларира, че ще спазва стриктно заснемането да отговаря на разпоредбите на Закона за кадастъра и имотния регистър, Наредба № 3 за съдържанието, създаването и поддържането на кадастралната карта и кадастралните регистри. При предаване на крайните резултати пък, че ще спазва изискванията на Наредба №19 за контрол и приемане на кадастралната карта и кадастралните регистри. При заснемането посочва, че ще използва GNSS






Европейски съюз  
Европейски фонд за регионално  
развитие  
Инвестираме във вашето  
бъдеще

ОПЕРАТИВНА ПРОГРАМА „ОКОЛНА СРЕДА 2007 – 2013 г.“

www.ope.moev.government.bg

Процедура: BG161PO005/11/3/3.2/05/26 „Избор на изпълнител за осъществяване на дейности по маркиране с трайни знаци на терен границите на резервати и поддържани резервати, почистване и маркиране на екопътеки на територията на резервати и поддържан резерват, както и дейности по отразяване границите на Поддържан резерват „Богдан“ в кадастралната карта и кадастралния регистър на землището на гр. Копривщица, Софийска област и в картата на възстановената собственост на землището на гр. Клисура, област Пловдив“



Решения за  
по-добър живот

технологията за заснемане в реално време използвайки GPS мрежата „ГеоНет“ на фирма "Солитех" АД. Геодезическите измервания ще извърши съгласно изискванията на „Инструкция № РД-02-20-25 от 20 септември 2011 г. за определяне на геодезически точки с помощта на глобални навигационни спътникови системи“.

Предложението продължава с изрично изброяване на **Крайните резултати**, които фирмата ще предаде на Възложителя:

1. Цифров модел на границата на ПР Богдан и обектите предмет на заснемането в координатни системи 1970-зона К9, Балтийска височинна система и WGS 84-зона 35 север-геодезическа проекция UTM, в CAD, ZEM, DXF и SHP формат; 2. Карта на хартиен носител с границата на ПР Богдан и обектите попадащи в него, предмет на заснемането в мащаб 1:10000; 3. Схеми на хартиен носител за всеки отделен обект в мащаб от 1:500 до 1:2000; 4. Координатен регистър на границата на ПР Богдан и на всеки отделен обект, попадащ в него, в цифров вид и на хартиен носител; 5. Регистър на границата на ПР Богдан и на всеки отделен обект, попадащ в него и включващ наименование, площ в дка и дължина в метри за линейните съоръжения; 6. Скица - проект за изменение на кадастралната карта на гр. Копривщица; 7. Скица-проект и координатен регистър в цифров вид и на хартиен носител на имот, част от ПР „Богдан“ в землището на гр. Клисура, област Пловдив.

По отношение на Времеви зависимости между дейностите, в Техническото предложение буквално с едно изречение е обърнато внимание върху предложението едновременен подход на изпълнение на трите вида дейност, както и на предлаганата стриктна координация при изпълнението на всяка една дейност, като гаранция за нея според предложението са назначените трима ръководители на дейност.

Изложението продължава с пространно описание на разбирането на участника за **Класификация на видовете рискове, при изпълнение на дейностите свързани с проекта.**

В заключение, по отношение на втория задължителен елемент на техническото предложение, съгласно утвърдената от възложителя методика „**Организация на екипа и разпределение на задачите**“ е посочено, че ръководителят на проекта: инж. Ангел Прокопиев при изпълнението ще има отговорности по отношение - Ръководи координацията между екипите и Възложителя, осигурява логистичното осигуряване на проекта финансирането на проекта.

Техническото предложение приключва с представени два графика за изпълнение на дейностите, предмет на поръчката, в табличен и графичен вид.

След като извърши проверка на техническото предложение на участник **№4 „Арки“ ООД** в плик № 2, комисията констатира, че то отговаря на предварително обявените условия на възложителя и го **допуска** до по-нататъшно участие в процедурата.

#### Кратко описание на техническото предложение на Участник №5 „Геопрещиз-Инженеринг“ ООД

В плик № 2 на участника са приложени – Техническо предложение за изпълнение на поръчката - Образец 12 и самото изложение на Техническото предложение за изпълнение поръчката.

Офертата съответства на обявените от Възложителя изисквания за наличност на приложените документи в плик № 2. Участникът е съобразил предложението от него срок за изпълнение на дейностите, предмет на поръчката с дефинираният от възложителя краен срок, а именно 30 юни 2015 г., като е предложил срок за изпълнение на дейностите по поръчката от **61 (шестдесет и един) календарни дни.**

Техническото предложение за изпълнение на поръчката, на фирма „Геопрещиз инженеринг“ ООД е в съответствие с техническата спецификация на Възложителя и изискванията на тръжната документация. В предложението е посочено проекта, в изпълнение на който същата се възлага,






Европейски съюз  
Европейски фонд за регионално  
развитие  
Инвестираме във вашето  
бъдеще

## ОПЕРАТИВНА ПРОГРАМА „ОКОЛНА СРЕДА 2007 – 2013 г.“

[www.opc.moew.government.bg](http://www.opc.moew.government.bg)

Процедура: BG161PO005/11/3.2/05/26 „Избор на изпълнител за осъществяване на дейности по маркиране с трайни знаци на терен границите на резервати и поддържани резервати, почистване и маркиране на екопътеки на територията на резервати и поддържан резерват, както и дейности по отразяване границите на Поддържан резерват „Богдан“ в кадастралната карта и кадастралния регистър на землището на гр. Копривница, Софийска област и в картата на възстановената собственост на землището на гр. Клисюра, област Пловдив“



Решения за  
по-добър живот

както и приложимата нормативна уредба.

По-нататък изложението продължава с кратко описание на участника, което има за цел да направи представяне на богатия опит на Фирма „Геопрециз инженеринг“ ООД в проектирането, изграждането, измерването и обработката на опорни GPS и класически геодезични мрежи, както и обстоятелството, че същата разполага с необходимата техника, квалифициран персонал и ресурси за бързото, точното и качествено изпълнение на поръчката.

Следващата точка в изложението е „**Запознаване с техническата спецификация**“, като в нея е описано виждането на участника за начина на организация, персонал, техника и други на фирма „Геопрециз Инженеринг“ ООД, с цел изпълнение на услугите, които трябва да бъдат предоставени за реализиране на обществената поръчка, като на практика е преповторено съдържанието на всички дейности и поддейности от техническата спецификация. По отношение на описаните дейности и поддейности в техническото предложение е направена уговорката за наличието на по- подробно и конкретно изложение за всеки резерват, където са описани дейностите, като се посочва, че същото е направено в График за изпълнение на дейностите - Времени график за изпълнение на дейностите и организация на екипите с разпределение на задачите между участващите специалисти. *Приложение 12.1 към Техническото предложение.*

Изложението на участника продължава с представяне на неговото „**Мнение по отношение на целите и очакваните резултати от изпълнението на договора**“, в което участникът декларира, че осъзнава важността на дейностите, предвидени в предмета на поръчката, които са от особено важно значение за опазване териториите на резерватите и поддържаните резервати, както и че ако бъде избран за изпълнител на поръчката се задължава да опазва и съхранява всички видове животни и растения от Приложение № 2 и Приложение № 3 на ЗБР, от Директива за птиците и Директива за хабитатите, Местообитания с европейско консервационно значение от Приложение № 1 на ЗБР и Директива за хабитатите. При извършването на полските дейности ще бъде опазвана околната среда и при забелязани нередности ще бъдат сигнализирани съответните органи.

В следващата точка 4 от техническото предложение са дефинирани потенциалните рискове при изпълнението на поръчката, вероятността за настъпването им и мерките за тяхното предотвратяване, както и описание на допусканията, свързани с изпълнението на договора.

Съдържанието на първия изискуем съгласно документацията за възлагане на обществената поръчка елемент „**Стратегия за изпълнение**“, започва с представяне на описание на подхода, който участникът ще използва за изпълнението на договора.

В описанието на подхода на практика участникът прави описание на екипите, които ще бъдат сформирани за изпълнение на поръчката. Посочва, че те ще са съставени от минимум два специалиста и един технически изпълнител, съгласно График за изпълнение на дейностите - Времени график за изпълнение на дейностите и организация на екипите с разпределение на задачите между участващите специалисти. *Приложение 12.1.*

По отношение на екипите за трасиране, почистване и стабилизиране на трайните знаци се декларира, че ще бъдат взаимнозаменяеми. Ръководителите на екипите участникът предвижда да бъдат в постоянна връзка и да си оказват помощ при необходимост. Екипите според предложението ще са разпределени в зависимост от дължините на границите на резерватите и броя точки за маркиране и стабилизиране, обема работа при почистване на екопътеките и ремонта на съоръженията.

По-нататък предложението продължава с изложение на описанието на дейностите и поддейностите, които участникът предлага да бъдат извършени при изпълнение на поръчката при съобразяване с нейните цели и отчитане на изискванията на Възложителя: **2.1.** Запознаване с предоставените материали, изработване на стълбове, организация; **2.2.** Извършване на дейности свързани с предаването и нанасяне границите на ПР «Богдан» в кадастралната карта и кадастралния





Европейски съюз  
Европейски фонд за регионално  
развитие  
Инвестираме във вашето  
бъдеще

ОПЕРАТИВНА ПРОГРАМА „ОКОЛНА СРЕДА 2007 – 2013 г.“

[www.opc.moew.government.bg](http://www.opc.moew.government.bg)

Процедура: BG161PO005/11/3/3.2/05/26 „Избор на изпълнител за осъществяване на дейности по маркиране с трайни знаци на терен границите на резервати и поддържани резервати, почистване и маркиране на екопътеки на територията на резервати и поддържан резерват, както и дейности по отразяване границите на Поддържан резерват „Богдан“ в кадастралната карта и кадастралния регистър на землището на гр. Копривщица, Софийска област и в картата на възстановената собственост на землището на гр. Клисура, област Пловдив“



Решения за  
по-добър живот

регистър на землището на гр. Копривщица, Софийска област и в картата на възстановената собственост на землището на гр. Клисура, област Пловдив; 2.3. Стабилизиране на терен на граничните стълбове; 2.4. Почистване и маркиране на екопътеки и ремонт на съществуващи съоръжения на територията на резервати и поддържани резервати.

Съдържанието на другия изискуем съгласно документацията за възлагане на обществената поръчка елемент на изложението, а именно „**Организация на екипа и разпределение на задачите**“, започва с представяне на описание на организацията на работата по изпълнение на поръчката – наличният човешки ресурс за изпълнението на поръчката, дефиниране на задачите и отговорностите на отделните експерти съгласно планираните дейности.

Участникът излага намерението си първоначално усилията на експертите му да бъдат насочени към изпълнение на дейностите по Поддържан резерват „Богдан“, като се сочи, че това е с цел ускоряване на процеса за създаване на документацията за внасяне в ОСЗ и АГКК. Предлага първоначалните полски дейности да се извършват от специалисти на фирмата и представителите на Възложителя, като задачата да бъде да се определят местата очертаващи границите подходящи за стабилизиране на стълбовете. Това ще бъде извършено чрез трасиране на предоставените от Възложителя координати на чупките на всеки резерват. Избраното място ще бъде маркирано с уговорен предварително знак, между членовете на екипите, които впоследствие ще извършат трайното стабилизиране на граничните стълбове. Това участникът възнамерява да организира с цел взаимнозамменяемост на изпълнителите на полските дейности. След подбора на местата за стабилизиране на граничните стълбове, при откриване фронт за работа за екип, съобразено с времеви график, съответния екип се предвижда да започне стабилизирането на трайните знаци за съответния резерват. Едновременно със стабилизирането на граничните стълбове ще е организирано и почистването, маркирането на екопътеките, заличаването на стари знаци и маркировки както и ремонта на съществуващи съоръжения. След приключване на полските измервания за всеки резерват, съответния екип от специалисти работили по обекта ще предостави данните на екипа за канцеларска обработка на съответния резерват.

**Предложението продължава с представяне на план за изпълнение на поръчката, включващ** времеви график за изпълнението на дейностите, определящ тяхната продължителност, последователност и разпределение във времето за изпълнение на поръчката.

Приложеният времеви график е съставен съгласно направената предварителна организация за работа и настоящето техническо предложение. По работни дни са разпределени дейностите на съответните експерти и работата им по съответния резерват. В процеса на изпълнение на дейностите от поръчката участникът декларира, че ще представя междинни и окончателни доклади, съгласно изискванията на договора.

След като извърши проверка на техническото предложение на участник **№5 „Геопрециз-Инженеринг“ ООД** в плик № 2, комисията констатира, че то отговаря на предварително обявените условия на възложителя и го **допуска** до по-нататъшно участие в процедурата.

**Кратко описание на техническото предложение на Участник №6 ДЗЗД „ГЕОМАРК“ , с участници: „Зенит - Гео“ ЕООД; „Геоинженеринг“ ООД и ЕТ „Геоинженеринг – Н. Киров“**

В плик № 2 на участника са приложени – Техническо предложение за изпълнение на поръчката - Образец 12 и самото изложение на Техническото предложение за изпълнение поръчката.

Офертата съответства на обявените от Възложителя изисквания за наличност на приложените документи в плик № 2. Участникът е съобразил предложения от него срок за изпълнение на дейностите, предмет на поръчката с дефинираният от възложителя краен срок, а именно 30 юни





Европейски съюз  
Европейски фонд за регионално  
развитие  
Инвестираме във вашето  
бъдеще

## ОПЕРАТИВНА ПРОГРАМА „ОКОЛНА СРЕДА 2007 – 2013 г.“

[www.opc.moew.government.bg](http://www.opc.moew.government.bg)

Процедура: BG161PO005/11/3/2/05/26 „Избор на изпълнител за осъществяване на дейности по маркиране с трайни знаци на терен границите на резервати и поддържани резервати, почистване и маркиране на експотеки на територията на резервати и поддържан резерват, както и дейности по отразяване границите на Поддържан резерват „Богдан“ в кадастралната карта и кадастралния регистър на землището на гр. Коприщица, Софийска област и в картата на възстановената собственост на землището на гр. Клисура, област Пловдив“



Решения за  
по-добър живот

2015 г., като е предложил срок за изпълнение на дейностите по поръчката от **70 (седемдесет) календарни дни.**

Изложението на участника, съставено в изпълнение на методиката и техническата спецификация започва с представена стратегия за изпълнение. Участникът уточнява, че е избрал ситуационен подход за изпълнение на поръчката, а именно подходящи методи на управление, адекватни на съответната ситуация. Като основни идеи на избрания подход се изтъкват: Приоритет са външните фактори, често имащи вероятностен характер; Необходимо е адаптиране към външните условия. Същността на ситуационния подход според обяснението на участника се състои в постоянните подобрения, които от своя страна са пряко свързани и зависими от промените във вътрешната и външната среда и се извършват при определени условия и стечения на обстоятелствата.

ДЗЗД „ГЕОМАРК“ предлага технически решения, които според изложението са предпоставка за срочното и качествено изпълнение на поръчката, като изрично ги изброява в предложението си, а именно:

- 1) Ръководител на обекта, грижещ се за комуникацията с възложителя, координирането, изпълнението и проверката на всички дейности по задачата;
- 2) Предварително планиране на всички дейности, възможната поява на рискове и преодоляването им;
- 3) Висококвалифицирани специалисти с дългогодишен опит в работата със съвременна геодезическа апаратура, способност за вземане на решения при възникване на рискови ситуации (застрашаващи живота на хората и целостта на апаратурата), натрупан стаж при изпълнението на услуги от подобен характер (придвижване и работа в отдалечени, труднодостъпни и залесени местности);
- 4) Използване на високопроходима техника за превоз на необходимата техника, хора и материали;
- 5) Използване на животинска сила за недостъпните места;
- 6) Преференциално ползване на перманентна ГНСС мрежа ГеоНет с национално покритие - ваучер с неограничено безплатно ползване на RTK услугите, както и неограничен достъп до RINEX данни;
- 7) Ползване на геодезически инструменти и системи на световния лидер Trimble за по-точно, по-бързо и по-интелигентно изпълнение на дейностите;
- 8) Ползване на полеви и офис софтуер на Trimble;
- 9) Комуникационна свързаност между офисите чрез изградената VPN мрежа;
- 10) Изградена информационна CRM система за организация на работния процес и директна връзка между отделните офиси;
- 11) Наличие на голям брой възлови и отлично оборудвани офиси и служители.

За изпълнение на всяка дейност, участникът предлага да ангажира профилирани екипи (1 за отразяване границите на Поддържан резерват „Богдан“ и 2 за останалите дейности, като според предложението за изпълнението им е предвиден голям резерв от време, и при необходимост ръководителят ще може да ги преорганизира за навременното изпълнение на задачата) с конкретни задачи и подходящи специалисти, оборудвани с геодезически инструмент, високопроходими транспортни средства и необходимите материали и инструменти за справяне със сроковете. Участникът декларира, че всеки екип ще бъде ръководен от инженер-геодезист и необходимите технически лица имащи опит в работата на отдалечени, труднодостъпни и залесени местности.

Съгласно предложението за доставяне на необходимите материали и техника, до разпределителния център (офиса в град София) и транспортирането им до предварително избраните разпределителни пунктове в близост до обектите ще бъдат използвани високопроходими товарни автомобили. От разпределителните пунктове граничните стълбове ще бъдат превозвани до местата за поставяне с високопроходими автомобили 4x4 (при наличието в близост на черни пътища) или с животински впрягове (при залесени и труднодостъпни участъци).

За трасиране при поставянето на маркиращи знаци, се указва че ще бъдат използвани GNSS приемници Trimble (RIO, R8, R6, R4, GeoExplorer 6000). GNSS измервания ще се извършват в RTK режим съгласно Инstrukция № РД-02-20-25 от 20.09.2011г. на Министерството на регионалното развитие и благоустройството (МРРБ) за определяне на геодезически точки с помощта на глобални навигационни спътникови системи. Участникът декларира, че притежава сертификат-ваучер за преференциално безплатно неограничено ползване на услуги от перманентната референтна ГНСС мрежа ГеоНЕТ - с национално покритие. Граничните стълбове ще са доставени в близост до мястото на





Европейски съюз  
Европейски фонд за регионално  
развитие  
Инвестираме във вашето  
бъдеще

## ОПЕРАТИВНА ПРОГРАМА „ОКОЛНА СРЕДА 2007 – 2013 г.“

[www.ope.moew.government.bg](http://www.ope.moew.government.bg)

Процедура: BG161PO005/11/3/3.2/05/26 „Избор на изпълнител за осъществяване на дейности по маркиране с трайни знаци на терен границите на резервати и поддържани резервати, почистване и маркиране на екопътеки на територията на резервати и поддържан резерват, както и дейности по отразяване границите на Поддържан резерват „Богдан“ в кадастралната карта и кадастралния регистър на землището на гр. Копривщица, Софийска област и в картата на възстановената собственост на землището на гр. Клисура, област Пловдив“



Решения за  
по-добър живот

поставяне. Точното им положение ще се определи от ръководителя на екипа (ключовия експерт), чрез трасиране с GNSS приемник, в момента на поставяне.

Сочи се, че за заснемане местоположението на поставените маркиращи знаци, ще бъдат използвани GNSS приемници Trimble (RIO, R8, R6, R4, GeoExplorer 6000 GeoXR), позволяващи да се прикачват към заснетите точки, фото-снимки или да се правят фото-снимки с координати на местоположението им. GNSS измервания ще се извършват в RTK режим съгласно Инstrukция № РД-02-20-25 от 20.09.2011 г. на Министерството на регионалното развитие и благоустройството (МРРБ) за определяне на геодезически точки с помощта на глобални навигационни спътникови системи. Участникът обръща внимание, че притежава сертификат- ваучер за преференциално безплатно неограничено ползване на услуги от перманентната референтна ГНСС мрежа ГеоНЕТ - с национално покритие.

Техническото предложение продължава с подробно описание на етапите, през които според участника преминава изпълнението на задачата:

- **Получаване и анализ на необходимите данни и материали от Възложителя;**
- **Изработка и/или доставка на трайни знаци за маркиране на границите:**

Тази дейност се предвижда да се извърши и организира от ръководителя на проекта инж. Николай Киров и Екипи по доставка на материалите. Стоманобетонните колове (маркировъчните знаци) ще бъдат изработени от материали и във форма, съгласно техническите спецификации на Възложителя. Гранични стълбове (стоманобетонни колове), ще се боядисат, спрямо вида им, съгласно техническите спецификации на Възложителя. Ръководителят на екипа поръчва изработването на 1320 (1200 + 10%) броя и възлага на Екипите по доставка на материали, доставката до разпределителния център (гр.София) и пропорционалното разпределяне и боядисване (надписване) на гранични стълбове за отделните обекти от Екипите по маркиране.

- **Доставка на терен на маркиращите знаци (стоманобетонни стълбове);**
- **Отлагане границата на терен с помощта на точни измервателни уреди след предоставяне на границата от възложителя;**
- **Поставяне на терен на маркиращите знаци (стоманобетонни стълбове):**

Изпълнителят ще използва 2 /два/ екипа от по 4-ма души за извършване на тази дейност, оборудвани с GNSS приемник, високопроходими 4x4 автомобили за достигане на места със съществуващи черни пътища, бензинови къртач, свредел и трамбовки, кирки, лопати и др. Граничните колове ще се поставят така, че видимата им част да е минимум 0,7м. и осигурена видимост с предходния и следващия. Начинът им на полагане ще бъде съобразен с техническите изисквания на Възложителя. Всеки екип ще има за задача да маркира по два резервата, като ръководителят на обекта съобразно времето и изпълнените към момента дейности, ще преорганизира и пренасочва екипите.

- **Почистване и маркиране на екопътеки и ремонт на съществуващите съоръжения на територията на Резервати и Поддържани резервати:**

Изпълнителят ще използва 2 /два/ екипа от по 4-ма души за извършване на тази дейност, оборудвани с GNSS приемник, високопроходими 4x4 автомобили за достигане в близост до екопътеките, бензинови резачки и хросторези и необходимите строителни пособия.

- **Отразяване границите на Поддържан резерват „Богдан“**

Изпълнителят ще използва един екип от 3-ма души за извършване на тази дейност, оборудвани с GNSS приемник и високопроходим 4x4 автомобил за достигане до обекта.

- **Изготвяне на доклади и подготовка на необходимите за предаване данни и материали**

Ръководителят на обекта с помощта на ръководителите на екипите (ключовите експерти) и Екип (доклади, заснемане и нансяне) ще извършват дейността по обработка и подготовка на необходимите материали за предаване на Възложителя.

В следващият изискуем съгласно утвърдената методика елемент на техническото





Европейски съюз  
Европейски фонд за регионално  
развитие  
Инвестираме във вашето  
бъдеще

## ОПЕРАТИВНА ПРОГРАМА „ОКОЛНА СРЕДА 2007 – 2013 г.“

[www.ope.moew.government.bg](http://www.ope.moew.government.bg)

Процедура: BG161PO005/11/3/3.2/05/26 „Избор на изпълнител за осъществяване на дейности по маркиране с трайни знаци на терен границите на резервати и поддържани резервати, почистване и маркиране на екопътеки на територията на резервати и поддържан резерват, както и дейности по отразяване границите на Поддържан резерват „Богдан“ в кадастралната карта и кадастралния регистър на землището на гр. Копривница, Софийска област и в картата на възстановената собственост на землището на гр. Клисура, област Пловдив“



Решения за  
по-добър живот

предложение „**Организация на екипите и разпределение на задачите**“, участникът е направил описание на предвидената от него организация за изпълнение на дейностите.

Предвидено е създаването на седем обособени екипа за изпълнение на дейностите, предмет на поръчката. Видовете екипи са:

- Екипи по маркиране с трайни знаци - 2 броя;
- Екипи по доставка на материалите - 2 броя;
- Екипи по почистване и маркиране на екопътеки - 2 броя;
- Екип по отразяване границите на Поддържан резерват „Богдан“, изготвяне на междинни доклади и необходимите данни и материали за предаването - 1 брой;

Всеки от екипите включва: Ръководител на екипа (инженер-геодезист) и три Технически лица. Всеки ръководител екип ще докладва ежедневно за изпълнението на съответните дейности, а при необходимост своевременно ще информират за възникнали пречки и проблеми ръководителят на обекта, които ще изготви план за решаването им. Свързаните екипи ще бъдат в пряка комуникация помежду си.

Работата ще започне с поръчка за изработването и доставката на трайни знаци за маркиране на границите, в разпределителния център (офиса в град София) от Ръководителя и Екипите по доставка на материалите. Екипите по маркирането разпределят, боядисват и надписват съгласно техническата спецификация доставените гранични стълбове.

За изпълнение на дейностите по маркиране с трайни знаци на терен границите на Резерват „Торфено бранище“ и Биосферен резерват „Бистришко бранище“ се предвижда /един/ Екип 1 по доставка и /един/ Екип 1 по маркиране, поради наличието на черни пътища и транспортна достъпност до голяма част от границата.

За изпълнение на дейностите по маркиране с трайни знаци на терен границите на Поддържан резерват „Училищна гора“ и Поддържан резерват „Богдан“ се предвижда един Екип по доставка и един Екип по маркиране работещи заедно, поради труднодостъпния и залесен терен. Ще започнат от Поддържан резерват „Богдан“, от където е предвидено да започне и Екип 2 по почистване и маркиране, с цел взаимопомощ и подпомагане.

Участникът предвижда екипите по маркиране да започват работа по поставянето на трайните знаци, като ръководителят на екипа трасира точното местоположение и ориентация, техническите лица с помощта на предвидените инструменти изкопава необходимата дупка, поставя (ориентира и нивелира) и уплътнява стоманобетонния стълб. С помощта на GNSS приемник, след поставянето за извършва заснемане на поставения знак (местоположение с прикачена фотоснимка и фотоснимка с GEOTag).

За изпълнението на дейностите по почистване и маркиране на екопътеки и ремонт на съществуващите съоръжения на територията на Резервати и Поддържани резервати е предвидено обособяването на два Екипа по почистване и маркиране на екопътеки. Екипите ще са оборудвани с необходимата техника (бензинови резачки и хресторези, строителни пособия, нужните им за придвижване автомобили 4x4 и др.) и ще извършат необходимите дейности по почистване на екопътеките от паднали дървета, свличания на земна маса, пораснали храсти пречещи на проходимостта, поставянето на необходимите информационни табели, ремонта и възстановяването на съществуващите съоръжения (навеси, мостове, предпазни парапети и др.) и маркирането на пътеките с алкидна (блажна) боя. Предвижда се Екип 1 по почистване и маркиране да започне работа от Биосферен резерват „Бистришко бранище“. Екип 2 по почистването започва работа по Поддържан резерват „Богдан“ (работещ по едно и също време с Екип 2 по доставка и Екип 2 по маркирането с цел взаимопомощ и подпомагане), след приключването на дейностите по почистване и маркиране на екопътеки и ремонт на съществуващите съоръжения на територията на Поддържан резерват „Богдан“, започват дейностите по почистване и маркиране на екопътеки и ремонт на





Европейски съюз  
Европейски фонд за регионално  
развитие  
Инвестираме във вашето  
бъдеще

ОПЕРАТИВНА ПРОГРАМА „ОКОЛНА СРЕДА 2007 – 2013 г.“

www.ope.moew.government.bg

Процедура: BG161PO005/11/3/3.2/05/26 „Избор на изпълнител за осъществяване на дейности по маркиране с трайни знаци на терен границите на резервати и поддържани резервати, почистване и маркиране на екопътеки на територията на резервати и поддържан резерват, както и дейности по отразяване границите на Поддържан резерват „Богдан“ в кадастралната карта и кадастралния регистър на землището на гр. Копривщица, Софийска област и в картата на възстановената собственост на землището на гр. Клисурса, област Пловдив“



Решения за  
по-добър живот

съществуващите съоръжения на територията на Резерват „Торфено бранище“ и при приключване, отиват на Биосферен резерват „Бистришко бранище“, където работи Екип 1 по почистване и маркиране.

- Резерват „Торфено бранище“ - 3 240 м. Екип 2 по почистване и маркиране;

- Биосферен резерват „Бистришко бранище“ - 12 120 м. Екип 1 по почистване и маркиране и Екип 2 (след приключване на дейностите по почистване и маркиране на екопътеки и ремонт на съществуващите съоръжения на територията на Поддържан резерват „Богдан“ и Резерват „Торфено бранище“);

- Поддържан резерват „Богдан“ - 1 300 м. Екип 2 по почистване и маркиране.

Създадения Екип по отразяване границите на Поддържан резерват „Богдан“, изготвяне на междинни доклади и необходимите данни и материали за предаването, се предвижда да изготвя междинни доклади (ежемесечни) и извършва обработка на предоставените данни от измерването на поставените гранични стълбове, изготвянето на картата и база данни за внедряването им в съществуваща или бъдеща GIS база данни. Ръководителят на екипа, заедно с техническите лица, извършва заснемането (с GNSS приемник) на границите на Поддържан резерват „Богдан“ и отразяване границите на Поддържан резерват „Богдан“ в кадастралната карта и кадастралния регистър на землището на гр. Копривщица, Софийска област и в картата на възстановената собственост на землището на гр. Клисурса, област Пловдив“.

Изложението продължава с описание, занимаващо се с разбирането на участника за управление на риска при изпълнение на предмета на поръчката.

Приложеният времеви график е съставен съгласно направената предварителна организация за работа и настоящето техническо предложение. По работни дни са разпределени дейностите на съответните експерти и работата им по съответния резерват. В процеса на изпълнение на дейностите от поръчката участникът декларира, че ще представя междинни и окончателни доклади, съгласно изискванията на договора.

След като извърши проверка на техническото предложение на участник №6 ДЗЗД „ГЕОМАРК“, с участници: “Зенит - Гео“ ЕООД; “Геоинженеринг“ ООД и ЕТ “Геоинженеринг – Н. Киров“ в плик № 2, комисията констатира, че то отговаря на предварително обявените условия на възложителя и го допуска до по-нататъшно участие в процедурата.

### III. ПРОВЕРКА ЗА НАЛИЧИЕ НА ОСНОВАНИЯТА ПО ЧЛ. 70, АЛ. 1 ОТ ЗОП ЗА ПРЕДЛОЖЕНИЯТА В ПЛИК № 2

По показател „Срок за изпълнение – П1“, комисията сравни предложенията на допуснатите участници и след като извърши необходимите изчисления, установи, че е налице предложение по този показател, което е с повече от 20% по благоприятно от средната стойност на предложенията на останалите участници:

№	Участник	Срок за изпълнение – П1	
		Предложен срок за изпълнение	Отношение на предложението спрямо ср. на ост. уч. в %
1	“ГЕОТАЙМ“ ЕООД	58,00	4,53%





Европейски съюз  
Европейски фонд за регионално  
развитие  
Инвестираме във вашето  
бъдеще

ОПЕРАТИВНА ПРОГРАМА „ОКОЛНА СРЕДА 2007 – 2013 г.“

www.ope.moew.government.bg

Процедура: BG161PO005/11/3.2/05/26 „Избор на изпълнител за осъществяване на дейности по маркиране с трайни знаци на терен границите на резервати и поддържани резервати, почистване и маркиране на екопътеки на територията на резервати и поддържан резерват, както и дейности по отразяване границите на Поддържан резерват „Богдан” в кадастралната карта и кадастралния регистър на землището на гр. Копривщица, Софийска област и в картата на възстановената собственост на землището на гр. Клисура, област Пловдив”



Решения за  
по-добър живот

3	„Енерджи-Инвест“ ДЗЗД	70,00	-21,21 %
4	„Аркси“ ООД	42,00	<u>35,14 %</u>
5	„Геопрециз-Инженеринг“ ООД	61,00	-1,67 %
6	ДЗЗД „ГОЕМАРК“	70,00	-21,21 %

След направената проверка бе констатирано, че предложението на участник „Аркси“ ООД по показател „Срок за изпълнение – П1“, е с 20 % по-благоприятно от средното на предложенията на останалите участници по същия показател.

За другият показател „Техническо предложение – П2“, комисията констатира, че обективно не е възможно да са налице предложения по този показател, които са с повече от 20% по благоприятни от средната стойност на предложенията на останалите участници, тъй като горещитираният показател няма характер на стойностен показател, а получените точки се поставят в резултат на експертна оценка и в този смисъл не е възможно да се калкулира „средна стойност“ по смисъла на разпоредбата на чл. 70 от ЗОП.

В резултат на гореизложеното, комисията взе следното

**РЕШЕНИЕ:**

На основание чл. 70, ал. 1 от ЗОП, да се изиска подробна писмена обосновка на участник №4 „Аркси“ ООД, за начина на образуване на предложението му по показател „Срок за изпълнение – П1“.

Предоставя на посоченият по-горе участник срок от *три работни дни*, за предоставяне на писмената обосновка, считано от датата на получаване на искането за това.

Следващото заседание на комисията ще се проведе в зависимост от датата на получаването на изисканата от комисията обосновка. Комисията възлага на Председателя да свика следващото заседание след получаване на изисканата обосновка или след изтичането на срока за представянето ѝ.

На дата 06.05.2015г. комисията се събра в сградата на РИОСВ - София, на адрес: гр. София, бул. "Цар Борис III" № 136 от 10:00 ч. за изпълнение на Заповед № РД-32/19.03.2015 г. на Директора на РИОСВ - София за провеждане на открита процедура за възлагане на обществена поръчка с предмет: „Избор на изпълнител за осъществяване на дейности по маркиране с трайни знаци на терен границите на резервати и поддържани резервати, почистване и маркиране на екопътеки на територията на резервати и поддържан резерват, както и дейности по отразяване границите на Поддържан резерват „Богдан” в кадастралната карта и кадастралния регистър на землището на гр. Копривщица, Софийска област и в картата на възстановената собственост на землището на гр. Клисура, област Пловдив”, открита с Решение № 12-00-1723 от 18.02.2015 г. на директора на РИОСВ- София и публикувано обявление в Регистъра на обществените поръчки на АОП: 01464-2015-0001.

Председателят на комисията установи, че на заседанието присъстват всички редовни членове и е налице необходимия кворум за вземане на валидни решения.





Европейски съюз  
Европейски фонд за регионално  
развитие  
Инвестираме във вашето  
бъдеще

ОПЕРАТИВНА ПРОГРАМА „ОКОЛНА СРЕДА 2007 – 2013 г.“

[www.ope.moew.government.bg](http://www.ope.moew.government.bg)

Процедура: BG161PO005/11/3/3.2/05/26 „Избор на изпълнител за осъществяване на дейности по маркиране с трайни знаци на терен границите на резервати и поддържани резервати, почистване и маркиране на експотеки на територията на резервати и поддържан резерват, както и дейности по отразяване границите на Поддържан резерват „Богдан“ в кадастралната карта и кадастралния регистър на землището на гр. Копривница, Софийска област и в картата на възстановената собственост на землището на гр. Клисура, област Пловдив“



Решения за  
по-добър живот

Председателят уведоми членовете на Комисията, че в изпълнение на решенията на комисията, от предходното ѝ заседание от дата **27.04.2015 г.**, на участника в процедурата „Арки“ООД, е изпратено писмо с искане за представяне на писмена обосновка за начина на образуване на предложението му по показател „Срок за изпълнение – П1“, като му е даден срок от три работни дни, считано от датата на получаване на искането.

На участник № 4 „Арки“ООД, е изпратено писмо с изх. №100-00-55 от 28.04.2015 г. Участникът е представил изисканата обосновка с писмо с вх. №100-00-55 от 04.05.2015 г.

Комисията след като установи, че писмената обосновка е подадена от участника в установения срок, пристъпи към нейното разглеждане по същество.

### Разглеждане на писмената обосновка на участник №4 „Арки“ООД, относно показател „Срок за изпълнение – П1“

Участникът е представил писмена обосновка относно показател „Срок за изпълнение – П1“, в която е изложил следните обстоятелства:

**1.Наличие на обективно обстоятелство, предложено техническо решение по смисъла на чл.70, ал.2, т.2 от ЗОП:**

В обосновката си участникът твърди, че съгласно предложеното от него техническо решение трите дейности от обществената поръчка ще започнат едновременно, като смята, че разработената от него WEB базирана система за подаване на данни ще спомогне за бързото вземане на решения в реално време. Това, според участника ще подпомогне работата на терен на предвидените от него три екипа и ще доведе до по- бързо действие.

Изтъква, че фирмата разполага с най-модерните GNSS системи последно поколение. Абонат е на двете одобрени от АГКК инфраструктурни GNSS мрежи, като за по-голяма сигурност за 3G и 2G връзка с тях, разполага с необходимия брой DATA- карти от трите мобилни оператора. При липса на мобилен интернет GPS-ите разполагат и с вградени радиомодеми от висок клас с обхват до 10 километра. Не на последно място, за сигурност, участникът декларира, че фирмата му разполага и с безрефлекторни тотални станции - 5 броя, с които може да изпълни задачата и по класически геодезичен способ.

**2.Наличие на обективно обстоятелство, оригинално решение за изпълнение на обществената поръчка по смисъла на чл.70, ал.2, т.1 от ЗОП:**

Според обосновката екипът на фирма „АРКСИ“ ООД е може би единственият, който разполага с възможно най-добрия и квалифициран персонал, съгласно изискванията на Възложителя. Посочва, че ръководителят - доц. д-р Борислав Александров, преподавател в катедра „Висша Геодезия“ към УАСГ, освен водещ геодезист в GNSS технологиите е и с над 25 години стаж като **планински спасител в природен парк „ВИТОША“** и познава отлично района и дейностите, които трябва да бъдат извършени. С това участникът си спестява време за допълнителното разузнаване на предстоящите дейности. В обосновката се навежда като аргумент за наличието на обективно обстоятелство и фактът, че другият ръководител е гл.ас. д-р Юри Цановски е преподавател в катедра „Висша геодезия“ към УАСГ, с опит в картиране и трасиране при сложни теренни условия, доказан с участието си в картирането на българската база в Антарктида - остров Ливингстън.

**3.Наличие на обективно обстоятелство, изключително благоприятно условие на участника по смисъла на чл.70, ал.2, т.3 от ЗОП:**





Европейски съюз  
Европейски фонд за регионално  
развитие  
Инвестираме във вашето  
бъдеще

ОПЕРАТИВНА ПРОГРАМА „ОКОЛНА СРЕДА 2007 – 2013 г.“

[www.opc.moew.government.bg](http://www.opc.moew.government.bg)

Процедура: BG161PO005/11/3.2/05/26 „Избор на изпълнител за осъществяване на дейности по маркиране с трайни знаци на терен границите на резервати и поддържани резервати, почистване и маркиране на екопътеки на територията на резервати и поддържан резерват, както и дейности по отразяване границите на Поддържан резерват „Богдан“ в кадастралната карта и кадастралния регистър на землището на гр. Копривщица, Софийска област и в картата на възстановената собственост на землището на гр. Клисура, област Пловдив“



Решения за  
по-добър живот

Участникът сочи, че фирмата му разполага с официално закупени актуални цифрови модели от МЗХ и АГКК за районите на действие, с което би могла да съкрати дейността си по подготовка за изпълнение на задачите, поставени от Възложителя. Под ръководството на доц. д-р Борислав Александров екипът му вече е обходил и се запознал с района на предстоящата задача.

Друг аргумент, който участникът навежда в полза на предложението от него срок за изпълнение е, че по процедура на АГКК и МЗХ срокът за нанасянето на промени в КККР и КВС е 30 дни, което от своя страна предполага съкратени срокове за заснемане и трасиране.

След като Комисията се запозна обстойно с представената обосновка на участника, на основание чл. 70, ал. 2 от ЗОП, единодушно взе следното

### РЕШЕНИЕ:

**Приема писмената обосновка на участник №4 „Аркси“ ООД, относно показател „Срок за изпълнение – П1“, със следните мотиви:**

Представените от участника мотиви са обективни обстоятелства, свързани с оригинално решение за изпълнение на обществената поръчка, предложено техническо решение и наличието на изключително благоприятни условия за участника по смисъла на чл.70, ал.2 от ЗОП, поради следното:

Комисията счита, че по отношение на участника наистина е налице обстоятелството **предложено техническо решение** по смисъла на чл.70, ал.2, т.2 от ЗОП, предвид техниката, която е деклариран, че ще използва и която сама по себе си ще му позволи дори и при отсъствието на 2G и 3G връзка, налична благодарение на мобилните оператори, да използва интернет връзка чрез вградените радиомодеми от висок клас с обхват до 10 километра, с които GPS-ите му разполагат. Горното по преценка на комисията безспорно ще улесни и ускори процеса по изпълнение на дейностите по маркиране с трайни знаци на терен границите на резервати и поддържани резервати и тези по отразяване на границите на поддържан резерват „Богдан“ в кадастралната карта и кадастрален регистър в землището на гр. Копривщица, Софийска област и в картата на възстановената собственост землище на гр. Клисура, област Пловдив.

Комисията не приема наличието на благоприятно обстоятелство **оригинално решение за изпълнение на обществената поръчка** по смисъла на чл.70, ал.2, т.1 от ЗОП, посочените в т.2 от обосновката обстоятелства. Горното комисията смята, изхождайки от становището че наличието на изключително опитни и квалифицирани специалисти не е и не може да бъде оригинално решение за изпълнение на поръчката, по смисъла на законовата норма.

Въпреки това обаче наличието на висококвалифициран екип със специфичен опит, по отношение изпълнението на поръчката, може да се квалифицира като наличие на обективно обстоятелство, **изключително благоприятно условие на участника** по смисъла на чл.70, ал.2, т.3 от ЗОП, което участникът просто не е подвел под правилната законова хипотеза в обосновката си, но така или иначе законодателят е определил тази дискреция в полза на комисията за оценка на офертите. Според обосновката екипът на фирма „АРКСИ“ ООД разполага с възможно най-добрия и квалифициран персонал, съгласно изискванията на Възложителя. Комисията не може, а и не следва да се произнася по горното твърдение на участника. Така или иначе обаче, посоченият ръководител - доц. д-р Борислав Александров, преподавател в катедра „Висша Геодезия“ към УАСГ, който освен водещ геодезист в GNSS технологиите е и с над 25 години стаж като планински спасител в природен






Европейски съюз  
Европейски фонд за регионално  
развитие  
Инвестираме във вашето  
бъдеще

## ОПЕРАТИВНА ПРОГРАМА „ОКОЛНА СРЕДА 2007 – 2013 г.“

[www.opec.moev.government.bg](http://www.opec.moev.government.bg)

Процедура: BG161PO005/11/3/3.2/05/26 „Избор на изпълнител за осъществяване на дейности по маркиране с трайни знаци на терен границите на резервати и поддържани резервати, почистване и маркиране на екопътеки на територията на резервати и поддържан резерват, както и дейности по отразяване границите на Поддържан резерват „Богдан“ в кадастралната карта и кадастралния регистър на землището на гр. Копривница, Софийска област и в картата на възстановената собственост на землището на гр. Клисурска, област Пловдив“



Решения за  
по-добър живот

парк „ВИТОША“ и познава отлично района и дейностите, които трябва да бъдат извършени, както и наличието в екипа на другия ръководител гл.ас. д-р Юрий Цановски - преподавател в катедра „Висша геодезия“ към УАСГ, с опит в картиране и трасиране при сложни теренни условия, доказан с участието си в картирането на българската база в Антарктида - остров Ливингстън, отново безспорно според комисията е наличие на изключително благоприятно условие на участника. Същото несъмнено е в състояние да доведе до по кратък срок за цялостното изпълнение на поръчката.

На следващо място като наличие на обективно обстоятелство **изключително благоприятно условие на участника** по смисъла на чл.70, ал.2, т.3 от ЗОП, комисията квалифицира и обстоятелствата, посочени в т. 3 от обосновката, а именно официално закупените от участника актуални цифрови модели от МЗХ и АГКК за районите на действие, както и фактът че под ръководството на доц. д-р Борислав Александров екипът, предвиден от участника за изпълнение на предмета на поръчката вече е обходил и се запознал с района на предстоящата задача. Горното комисията отчита като фактори, които са безспорно доказателство от страна на участника за добра подготовка, а от друга страна могат да компенсират евентуални непълноти в информацията, предоставена от възложителя на избрания изпълнител на договор. В съвкупност гореизброените дадености са от характер да доведат до значително съкращаване на срока за изпълнение и в този смисъл комисията безспорно ги счита за обективни обстоятелства по смисъла, вложен от законодателя в разпоредбата на чл.70, ал. 2, т.3 от ЗОП.

С оглед пълнота на изложението комисията ще коментира и други два аргумента, които участникът навежда в обосновката си и които според нея не могат да изпълнят ролята на обективни обстоятелства по отношение на участника. Това на първо място е твърдението на участника, че по процедура на АГКК и МЗХ срокът за нанасянето на промени в КККР и КВС е 30 дни, което от своя страна предполага съкратени срокове за заснемане и трасиране. Комисията единодушно заключи, че този аргумент не почива на никаква логическа връзка и че няма пряка зависимост между времетраенето на процедурите в АГКК и МЗХ по отношение срока за нанасянето на промени в КККР и КВС и необходимостта от съкратени срокове за заснемане и трасиране и предложението на участника. Дори и такава зависимост да е налице, което е безспорно, това не означава че тя обосновава по какъвто и да е начин предложението от участника срок за изпълнение на поръчката.

Същото с пълна сила се отнася и до аргумента, че предложеният срок е съобразен с крайната дата за изпълнение, определена от възложителя.Позоваването на изискването на Възложителя за максимален реален срок за изпълнение само по себе си не е обективно обстоятелство по смисъла на чл. 70, ал. 2 от ЗОП, а е задължително условие, с което всеки участник следва да се съобрази. Всеки един срок, дефиниран от Възложителя, подлежи на аргументирано доказване от страна на участниците чрез конкретна технология и обезпечаването му с необходимата техника и трудови ресурси, което не е направено.

**Вземайки под внимание горните обстоятелства, Комисията на основание чл. 70, ал. 2, от ЗОП допуска участника участника „Аркси“ ООД, до по-нататъшно класиране в процедурата поради представяне на обективни обстоятелства, съгласно чл. 70, ал. 2, т. 2 и 3 от ЗОП.**

#### **IV. ОЦЕНЯВАНЕ НА ДОПУСНАТИТЕ ОФЕРТИ ПО ВСИЧКИ ДРУГИ ПОКАЗАТЕЛИ, С ИЗКЛЮЧЕНИЕ НА ПРЕДЛАГАНАТА ЦЕНА.**

**Оценяването и класирането на офертите се извършва по критерия „ИКОНОМИЧЕСКИ**






Европейски съюз  
Европейски фонд за регионално  
развитие  
Инвестираме във вашето  
бъдеще

ОПЕРАТИВНА ПРОГРАМА „ОКОЛНА СРЕДА 2007 – 2013 г.“

[www.ope.moew.government.bg](http://www.ope.moew.government.bg)

Процедура: BG161PO005/11/3.2.05/26 „Избор на изпълнител за осъществяване на дейности по маркиране с трайни знаци на терен границите на резервати и поддържани резервати, почистване и маркиране на екопътеки на територията на резервати и поддържан резерват, както и дейности по отразяване границите на Поддържан резерват „Богдан“ в кадастралната карта и кадастралния регистър на землището на гр. Копривница, Софийска област и в картата на възстановената собственост на землището на гр. Клисуря, област Пловдив“



Решения за  
по-добър живот

## НАЙ-ИЗГОДНА ОФЕРТА”.

Класирането на допуснатите до оценка оферти се извършва на база получената от всяка оферта „Комплексна оценка” (КО). Максималния брой точки, които участникът може да получи е 100 точки.

„Комплексната оценка” се определя на база следните показатели:

Показател – П (наименование)	Максимално възможен бр. точки	Относителна тежест в КО
1. Срок за изпълнение – П1	100	10 %
2. Техническо предложение – П2	100	50 %
3. Предлагана цена – П3	100	40 %

Формулата по която се изчислява „Комплексната оценка” за всеки участник е:

$$КО = П1 \times 10 \% + П2 \times 50 \% + П3 \times 40 \%$$

Преди да пристъпи към оценяване на показателите от техническите оферти на участниците, комисията проверява дали същите са подготвени и представени в съответствие с изискванията на документацията за участие в процедурата и техническите спецификации. Комисията предлага за отстраняване от процедурата участник, който е представил оферта, която не отговаря на предварително обявените условия на възложителя.

### 1. Показател „СРОК ЗА ИЗПЪЛНЕНИЕ” – П1

Оценява се предложението от участника срок за изпълнение на поръчката в календарни дни. Предложенията по показател срок за изпълнение се представят като цяло число. Ще бъдат отстранени предложения, в които срокът за изпълнение е предложен в различна мерна единица.

Всеки участник следва да предложи срок за изпълнение в календарни дни за приключване на пълния обем дейности, включени в предмета на поръчката съгласно техническата спецификация.

Максимален брой точки по показателя – 100 точки. Относителната тежест на показателя в комплексната оценка е 10 %. Оценките на офертите по показателя се изчисляват по формулата:

$$П1 = (C_{min} / C_i) \times 100 = \dots\dots\dots \text{(брой точки)}$$

Където  $C_i$  е предложението срок на изпълнение съгласно Техническото предложение на съответния участник.

Където  $C_{min}$  е минималния предложен срок на изпълнение съгласно Техническите предложения от всички допуснати до оценка участници.

### 2. Показател „ТЕХНИЧЕСКО ПРЕДЛОЖЕНИЕ” – П2

Оценката на техническото предложение се извършва по точковата система на оценяване по скалата посочена по долу. То трябва задължително да е съобразено с Техническата спецификация






Европейски съюз  
Европейски фонд за регионално  
развитие  
Инвестираме във вашето  
бъдеще

ОПЕРАТИВНА ПРОГРАМА „ОКОЛНА СРЕДА 2007 – 2013 г.“

[www.ope.moew.government.bg](http://www.ope.moew.government.bg)

Процедура: BG161PO005/11/3.2/05/26 „Избор на изпълнител за осъществяване на дейности по маркиране с трайни знаци на терен границите на резервати и поддържани резервати, почистване и маркиране на екопътеки на територията на резервати и поддържан резерват, както и дейности по отразяване границите на Поддържан резерват „Богдан“ в кадастралната карта и кадастралния регистър на землището на гр. Копривщица, Софийска област и в картата на възстановената собственост на землището на гр. Клисуря, област Пловдив“



Решения за  
по-добър живот

(Техническото задание). Максимален брой точки по показателя – 100 точки. Относителната тежест на показателя в комплексната оценка е 50%.

*Преди да премине към оценка на предложенията на участниците комисията проверява дали същите отговарят на изискванията на възложителя и дали обезпечават качествено изпълнение на поръчката, отчитайки спецификите ѝ. Проверяват се представените от участниците стратегия за изпълнение и организация на екипа, разпределение на задачите и предложения от участника график за изпълнение на дейностите. На този етап от участие се отстраняват офертите на участниците, които не отговарят на изискванията на възложителя и не обезпечават качествено и срочно изпълнение на поръчката, видно от представената техническа оферта. Офертите на участниците, които отговарят на изисквания на възложителя се подлагат на анализ и се оценяват по следните критерии:*

Показател	Степен на съответствие	Брой точки
Техническо предложение – П2	<p>Присъждат се на оферта, в която кумулативно е налице следното:</p> <ul style="list-style-type: none"> <li>- Посочен и обоснован е подход за изпълнение на поръчката, като са представени начините и средствата, които ще се прилагат за реализиране на всяка от дейностите по предмета на поръчката;</li> <li>- предложена е организация на работа, съобразена със сложността на съответната дейност и очакван резултат, разгледани са всички процеси, като са отчетени и връзките между тях;</li> <li>- направена е предварителна оценка на необходимото време за изпълнение на всяка от предвидените дейности, като са взети предвид състава и числеността на екипа, с който ще се изпълни поръчката;</li> <li>- идентифицирани и обозначени са ключовите моменти при реализиране поръчката, съобразно предвидената организация на работа, последователността на изпълнение и предвидените от участника срокове за изпълнение;</li> <li>- структурирането на екипа е в съответствие с компетентността на неговите членове и предвидената организация, направено е разпределение на дейностите между членовете на екипа като са описани възложените задачи и отговорности за всеки от членовете на екипа, в рамките на всяка възложена задача и в обхвата на поръчката по видове дейности;</li> <li>- графикът за работа обхваща всички набелязани дейности, като е съобразена нормативно определената им последователност и необходимото време за изпълнение съгласно предвиждания числен състав на екипа.</li> </ul>	100
	<p>Присъждат се на оферта, в която е налице поне едно от следните обстоятелства:</p> <ul style="list-style-type: none"> <li>- посочен е подход за изпълнение на поръчката, като са представени начините и средствата, които ще се прилагат за реализиране на някои от дейностите по предмета на поръчката;</li> </ul>	50





Европейски съюз  
Европейски фонд за регионално  
развитие  
Инвестираме във вашето  
бъдеще

ОПЕРАТИВНА ПРОГРАМА „ОКОЛНА СРЕДА 2007 – 2013 г.“

[www.opc.moew.government.bg](http://www.opc.moew.government.bg)

Процедура: BG161PO005/11/3.2/05/26 „Избор на изпълнител за осъществяване на дейности по маркиране с трайни знаци на терен границите на резервати и поддържани резервати, почистване и маркиране на екопътеки на територията на резервати и поддържан резерват, както и дейности по отразяване границите на Поддържан резерват „Богдан“ в кадастралната карта и кадастралния регистър на землището на гр. Копривщица, Софийска област и в картата на възстановената собственост на землището на гр. Клинсура, област Пловдив“



Решения за  
по-добър живот

	<ul style="list-style-type: none"> <li>- предложена е организация на работа, съобразена с очаквания резултат, разгледани са всички процеси, без да са отчетени връзките между тях или са налице пропуски по отношение последователността на дейностите;</li> <li>- направена е предварителна оценка на необходимото време за изпълнение на всяка от предвидените дейности, но без да е обвързана със състава и числеността на предложения екип;</li> <li>- идентифицирани и обозначени са ключовите моменти при реализиране поръчката, но без да са съобразени с предвидената организация на работа и/или последователността на изпълнение и/или предвидените от участника срокове за изпълнение;</li> <li>- структурирането на екипа е в съответствие с компетентността на неговите членове, но не е обезпечил с достатъчно човешки ресурси предвидените дейности от стратегията за изпълнение, направено е разпределение на дейностите между членовете на екипа, но не е описано какви задачи са възложени на всеки от тях в рамките на съответната дейност; представени са отговорностите на членовете от екипа, без да са обосновани с притежаваната компетентност от лицата и/или не са обхванати всички членове от екипа и/или всички възложени задачи и/или всички задачи, поставени в техническата спецификация;</li> <li>- графикът за работа - обхваща всички набелязани дейности, но не е съобразена нормативно определената им последователност и/или необходимото време за изпълнение съгласно предвиждания числен състав на екипа си.</li> </ul>	
	<p>Присъждат се на оферта, в която в която е налице поне едно от следните обстоятелства:</p> <ul style="list-style-type: none"> <li>- не е посочен подход за изпълнение на поръчката;</li> <li>- предложената организация на работа не обхваща всички предвидени дейности и не е съобразена с пълния състав на екипа на участника;</li> <li>- не е направена е предварителна оценка на необходимото време за изпълнение на всяка от предвидените дейности;</li> <li>- не са идентифицирани и обозначени ключовите моменти при реализиране поръчката, съобразно предвидената организация на работа, последователността на изпълнение и предвидените от участника срокове за изпълнение;</li> <li>- не е показано структурирането на екипа в съответствие с компетентността на неговите членове, направено е разпределение между членовете на екипа само на част от дейностите, предвидени в стратегията и/или техническата спецификация или не са описани възложените задачи и/или отговорности на всеки от членовете на екипа в рамките на съответната задача/дейност;</li> <li>- графикът за работа - не обхваща всички набелязани дейности и/или не е съобразена нормативно определената им</li> </ul>	10





Европейски съюз  
Европейски фонд за регионално  
развитие  
Инвестираме във вашето  
бъдеще

ОПЕРАТИВНА ПРОГРАМА „ОКОЛНА СРЕДА 2007 – 2013 г.“

[www.opc.moev.government.bg](http://www.opc.moev.government.bg)

Процедура: BG161PO005/11/3/3.2/05/26 „Избор на изпълнител за осъществяване на дейности по маркиране с трайни знаци на терен границите на резервати и поддържани резервати, почистване и маркиране на екопътеки на територията на резервати и поддържан резерват, както и дейности по отразяване границите на Поддържан резерват „Богдан“ в кадастралната карта и кадастралния регистър на землището на гр. Копривщица, Софийска област и в картата на възстановената собственост на землището на гр. Клинсура, област Пловдив“



Решения за  
по-добър живот

	последователност и/или необходимото време за изпълнение съгласно предвиждания числен състав на екипа си.	
--	--	--

### 3. Показател „ПРЕДЛАГАНА ЦЕНА” - ПЗ

До оценка по този показател се допускат само оферти, които съответстват на условията за изпълнение на обществената поръчка. Максимален брой точки по показателя – 100 точки. Относителната тежест на показателя в комплексната оценка е 40%. Оценка на офертите по показателя се изчисляват по формулата:

$$ПЗ = (Ц_{\min} / Ц_i) \times 100 = \dots\dots\dots (\text{брой точки})$$

Където  $C_i$  е предложената обща цена за изпълнение на дейностите по поръчката, в лева без ДДС съгласно Ценовото предложение на съответния участник.

Където  $C_{\min}$  е минималната предложена обща цена за изпълнение на дейностите по поръчката, в лева без ДДС съгласно Ценовите предложения на всички участници.

## IV.I. ОЦЕНКА НА ТЕХНИЧЕСКИТЕ ПРЕДЛОЖЕНИЯ

### Участник №1 “ГЕОТАЙМ“ЕООД

#### Становище, оценка и мотиви по показател “Техническо предложение –П2“

Участникът е направил предложение, което е лишено от всякаква конкретика и свързаност с настоящата процедура. Предложението не е последователно в проследяване на отделните дейности. Направено е преповтаряне на данни от техническото задание и информацията, съдържаща се в различни приложими за дейностите предмет на обществената поръчка нормативни актове, както и указания на оперативната програма, което е демонстрация на незадълбочено познаване на материята и следва да бъде санкционирано от комисията.

В първата обособена част на изложението, а именно "Стратегия за изпълнение", участникът е използвал одобрената от възложителя Техническа спецификация на Възложителя като цитирайки част от приложимата нормативна уредба е декларирал за всяка една от точките по Техническа спецификация, че ще ги изпълни. В по-голямата си част ангажиментите на участника имат декларативен характер и преповтарят Техническа спецификация, без да е проявено творчество, необходима предпоставка за което е приложим натрупан опит.

На практика в тази част на техническото предложение участникът не е дал подробен и изчерпателен анализ, както и не е демонстрирал убедително своето виждане за "цялостната методология за осъществяване предмета на поръчката, съобразявайки нейния характер и сложност, представляваща детайлно описание (самостоятелно и в тяхната съвкупност) на подхода за изпълнение, организацията на работа, включително предварителна оценка на необходимото време за изпълнение, идентифициране и обозначаване на ключовите моменти и времевите зависимости между дейностите", каквото е изискването на възложителя, а е описал действията по изпълнение на всяка от точките на Техническата спецификация. В техническото предложение въобще не е поместено изложение относно виждането на участника за посочените от възложителя очаквани резултати от изпълнението на предмета на поръчката. Във всеки един от обособените в предложението основни етапи /подготвителни работи, теренни работи и оформяне на материали и данни/ или въобще няма посочване на очаквани резултати или там където го има /оформяне на материали и данни /, посочването е дефинитивно и има само фактологичен характер и





Европейски съюз  
Европейски фонд за регионално  
развитие  
Инвестираме във вашето  
бъдеще

## ОПЕРАТИВНА ПРОГРАМА „ОКОЛНА СРЕДА 2007 – 2013 г.“

[www.opc.moev.government.bg](http://www.opc.moev.government.bg)

Процедура: BG161PO005/11/3.2/05/26 „Избор на изпълнител за осъществяване на дейности по маркиране с трайни знаци на терен границите на резервати и поддържани резервати, почистване и маркиране на екотехки на територията на резервати и поддържан резерват, както и дейности по отразяване границите на Поддържан резерват „Богдан“ в кадастралната карта и кадастралния регистър на землището на гр. Копривница, Софийска област и в картата на възстановената собственост на землището на гр. Клисура, област Пловдив“



Решения за  
по-добър живот

е резултат от фактическото изпълнение на обществената поръчка, а не резултат като постигане на целите, които възложителят чрез изпълнението на предмета на поръчката си определя да постигне. В предложението отсъства анализ на всички основни дейности и поддейности, съгласно техническата спецификация, които биха свидетелствали пред комисията за демонстриран убедителен подход на изпълнение.

Във втората част на изложението **“Организация на екипа и разпределение на задачите”**, участникът е посочил структура на екипа по компетентности на членовете, включително броя и разпределението на неквалифицирания персонал във връзка с изпълнението на задачите и дейностите, поставени в техническата спецификация.

Задълженията и отговорностите на членовете от екипа и взаимодействието им с други заинтересовани страни в процеса на изпълнение на поръчката, обаче е непълно и неясно. Комисията констатира, че на стр. 30 от офертата, при описанието на дейностите на Техническият експерт, ръководещ звено 2 е посочено, че същият „осъществява ръководни и контролни функции на **звено 1**, предварително съгласувани с ръководителя на проекта“, което е в противоречие с цялото останало изложение в техническото предложение. Също така в приложеният към техническото предложение график за изпълнение на дейностите, таблична част т.1.3. „Изработка на комбинирани скици за ПР „Богдан““, участникът предвижда дейността да се изпълнява от **Звена 1 и 2**, което е в противоречие с Таблица за разпределение на отделните дейности и задачи, определени в „Стратегия за изпълнение“, където за пряко ангажиран по изпълнението на дейността е посочен **само** експерт Георги Илиев/ръководител на звено 1/.

Констатираните от комисията неясноти и противоречия в тази част на предложението водят до обосноваван извод на комисията за недобре и неясно разписана структура на екипа по компетентности на членовете на екипа.

Графикът за изпълнение на дейностите съответства на срока за изпълнение, зададен от Възложителя в техническата спецификация и като цяло посочва направеното ресурсно разпределение на експертите за изпълнението на всеки процес, но по отношение на него са налице горесцитираните неясноти и противоречия.

**Поради което, въз основа на приетата методика за оценка комисията присъжда на участника – 10 точки по показател Техническо предложение – П2.**

### Участник №3 ”Енерджи-Инвест“ДЗЗД

Становище, оценка и мотиви по показател „Техническо предложение –П2“

Участникът е представил предложение, съдържащо цялата изискуема от възложителя информация в детайли. Представена е цялостна информация по отношение на програмата и как е интерпретирана от участника. Последователно са изложени схващанията за отделните дейности и тяхната взаимовръзка, което показва, че участникът е запознат с детайлите на работата – предмет на поръчката. Проследени са последователно отделните дейности, както и това, как една дейност влияе на друга, което е основно изискване на възложителя от участниците при подготовката на тяхното техническо предложение. Направен е анализ на фиксираните от възложителя цели и резултати от изпълнението на поръчката, като прави впечатление, че анализът не преповтаря общоизвестни текстове и/или условия на актове и документи, уреждащи материята при реализирането на дейностите по проекта, а е представена творческа дейност, при която е използвана общоизвестната информация, спомената по-горе и на нейна основа са изведени заключения и модели на работа, както и са направени анализи и заключения по отношение на това как отделен елемент на техническото предложение може да повлияе цялостното изпълнение на поръчката. Представени са аргументи как предложените мерки и организация на работа гарантират качествено и в срок





Европейски съюз  
Европейски фонд за регионално  
развитие  
Инвестираме във вашето  
бъдеще

## ОПЕРАТИВНА ПРОГРАМА „ОКОЛНА СРЕДА 2007 – 2013 г.“

[www.ope.moew.government.bg](http://www.ope.moew.government.bg)

Процедура: BG161PO005/11/3/3.2/05/26 „Избор на изпълнител за осъществяване на дейности по маркиране с трайни знаци на терен границите на резервати и поддържани резервати, почистване и маркиране на екотексти на територията на резервати и поддържан резерват, както и дейности по отразяване границите на Поддържан резерват „Богдан“ в кадастралната карта и кадастралния регистър на землището на гр. Копривщица, Софийска област и в картата на възстановената собственост на землището на гр. Клисурса, област Пловдив“



Решения за  
по-добър живот

изпълнение на поръчката, което е свързано със задълбочено планиране на изпълнението. Представена е цялостната методология за изпълнение на направените предложения, описани са средствата за постигане на всеки от посочените резултати, предложена е организация на работа, съобразена със сложността на съответната дейност и очакван резултат. Представената методика и подход показват усвояване на информация, анализ и синтез на заключения от натрупан до сега опит. Направеното разпределение на работа показва, че ще се следи стриктно за изпълнението на проекта. Представената от участника стратегия за изпълнение на поръчката е подробна, структурирана и обоснована. Детайлно е описана всяка поддейност, с определяне и описване на стъпките за изпълнение, като всяка от тях е разработена задълбочено и изчерпателно с разбиране на целите, предмет и обхват на поръчката. Участникът за всяка една дейност е направил описание, предложил е конкретни мерки за изпълнението и реализация на дейността. За всяка поддейност участникът е определил продължителност, период и краен срок за изпълнение, по отношение на средствата за постигане на посочените резултати от Техническата спецификация на Възложителя е описал ясно и точно резултатите от изпълнението на всяка от поддейностите на поръчката. Конкретизирал е във времето изпълнението на всяка от тях, както и резултатите следващи успешното изпълнение на всяка от поддейностите – крайният продукт и очакваният от него ефект. Описал детайлно всички процеси и дейности самостоятелно и в тяхната съвкупност в логическа обвързаност. Пример за това е подробното описание на Дейност 3: **Отразяване границите на Поддържан резерват „Богдан“ в кадастралната карта и кадастралния регистър на землището на гр. Копривщица, Софийска област и в картата на възстановената собственост на землището на гр. Клисурса, област Пловдив**, за която единствено в техническото предложение на настоящия участник е разписана подробно като поддейност след извършване на геодезическото заснемане да бъдат подготвени необходимите документи за провеждане на процедурата в Агенцията по геодезия, картография и кадастър, като е посочено съдържанието на заявлението, което следва да бъде изготвено, както и материалите и данните, които ще бъдат предадени в резултат на Възложителя.

Стратегията за изпълнение на поръчката е интерполирана във всички дейности, поддейности, цели и подцели описани в т.1 от техническото предложение. Ясно е разписана взаимовръзката между отделните дейности, както и взаимовръзката между дейностите и очакваните резултати.

Методологията е ясно дефинирана и съчетава дефинираните методи в единна съвкупност, за постигане на посочените резултати.

В т.График за изпълнение на дейностите са разписани времето изпълнение за всяка от дейностите и разпределението на експертната работна сила ведно с позициите на всички експерти.

Комисията счита, че Участникът е вникнал в изискванията на методиката и се е придържал към правилното разработване на Времевия график. Това е така, тъй като в същия е налице съответстващото разпределение на времето между различните процеси, съставлящи отделните дейности, при отчитане и на времето, необходимо за провеждане на нормативно изисквани процедури, като е посочена и необходимата работна сила за изпълнението на всеки процес. Така предложен, комисията счита, че графикът е точен и детайлно разработен, като е налице разпределение на отговорностите на всеки един от екипа за изпълнение на поръчката и това гарантира качествено изпълнение на дейностите.

**Поради което, въз основа на приетата методика за оценка комисията присъжда на участника – 100 точки по показател „Техническо предложение –П2“.**

### Участник №4 „Арки“ООД

Становище, оценка и мотиви по показател „Техническо предложение –П2“

В раздел „Стратегия за изпълнение“, участникът е анализирал основните цели и очаквани резултати като цяло за обществената поръчка и за всяка една от защитените територии. Разгледана е





Европейски съюз  
Европейски фонд за регионално  
развитие  
Инвестираме във вашето  
бъдеще

## ОПЕРАТИВНА ПРОГРАМА „ОКОЛНА СРЕДА 2007 – 2013 г.“

[www.opew.government.bg](http://www.opew.government.bg)

Процедура: BG161PO005/11/3.2/05/26 „Избор на изпълнител за осъществяване на дейности по маркиране с трайни знаци на терен границите на резервати и поддържани резервати, почистване и маркиране на екопътеки на територията на резервати и поддържан резерват, както и дейности по отразяване границите на Поддържан резерват „Богдан“ в кадастралната карта и кадастралния регистър на землището на гр. Копривщица, Софийска област и в картата на възстановената собственост на землището на гр. Клисурса, област Пловдив“



Решения за  
по-добър живот

и е посочена приложимата национална и европейска нормативна база.

Участникът е представил предложение, съдържащо цялата изискуема от възложителя информация в детайли. Представена е цялостна информация по отношение на избраната от участника методология за осъществяване предмета на поръчката и как е интерпретирана от участника, съобразявайки нейния характер и сложност, представляваща детайлно описание (самостоятелно и в тяхната съвкупност) на подхода за изпълнение, включително бланкетно изложена предварителна оценка на необходимото време за изпълнение, идентифициране и обозначаване на ключовите моменти и времевите зависимости между дейностите. Последователно са изложени схващанията за отделните дейности, което показва, че участникът е запознат с детайлите на работата – предмет на поръчката.

Проследени са последователно отделните дейности, без обаче да е взето предвид как една дейност влияе на друга, което е основно изискване на възложителя от участниците при подготовката на тяхното техническо предложение. Направен е анализ на фиксираните от възложителя цели и резултати от изпълнението на поръчката, като прави впечатление, че анализът не преповтаря общоизвестни приложими за дейностите предмет на поръчката нормативни актове, както и указания на оперативната програма. Представена е цялостната методология за изпълнение на направените предложения, описани са средствата за постигане на всеки от посочените резултати. Представената методика и подход показват усвояване на информация, анализ и синтез на заключения от натрупан досега опит.

От друга страна, конкретните предложения на участника не гарантират изцяло качествено изпълнение поради това, че са предложени механизми и лостове, които не могат да гарантират изискваното от възложителя качество на изпълнение. Така например между отделните дейности и планирани за постигане резултати не са отчетени и разгледани връзките и взаимовръзките между тях, както и средствата за постигане на всеки от посочените в техническата спецификация резултати. Направеното техническо предложение безспорно демонстрира солидни и задълбочени познания на участника в сферата на дейностите, предмет на поръчката и следва да се поощри предложението, синхронизирано с конкретната методика за оценка и техническо задание, но Комисията не може да приеме като правилно така предложеното предложение, тъй като то крие опасности за качествено и срочно изпълнение на проекта. Предложеното не може да гарантира механизми, които да обезпечат безпроблемно и навременно изпълнение, въпреки многократните декларации в противна посока. В тази връзка следва да се спомене следното: Основната слабост на техническото предложение на участника, е предложена е организация на работа, която комисията оценява като несъобразена със сложността на съответните дейности и очаквани резултати. Имайки предвид, че спецификата на поръчката е свързана с изпълнението на три основни дейности комисията счита направеното с едно изречение пояснение върху предложението от участника едновременен подход на изпълнение на трите вида дейност, както и на предлаганата стриктна координация при изпълнението на всяка една дейност, като гаранция за нея според предложението са назначените трима ръководители на дейност е недостатъчно и прави предложението в тази му част необосновано. Това е така, защото предметът на поръчката предполага изпълнението на една дейност след приключването на друга (пълното приключване на дейност маркиране с трайни знаци на терен границите на резервати и поддържани резервати е опосредена от изпълнението на дейностите по отразяване границите на Поддържан резерват „Богдан“ в кадастралната карта и кадастралния регистър на землището на гр. Копривщица, Софийска област и в картата на възстановената собственост на землището на гр. Клисурса, област Пловдив). В тази връзка Комисията счита за слабост в предложението липсата на анализ и неотразяването на взаимовръзката между дейностите и това как закъснението на една дейност ще повлияе на изпълнението на друга както в количествен така и във времеви аспект. Счита за необоснована едновременната работа на екипите по





Европейски съюз  
Европейски фонд за регионално  
развитие  
Инвестираме във вашето  
бъдеще

## ОПЕРАТИВНА ПРОГРАМА „ОКОЛНА СРЕДА 2007 – 2013 г.“

[www.ope.moew.government.bg](http://www.ope.moew.government.bg)

Процедура: BG161PO005/11/3/3.2/05/26 „Избор на изпълнител за осъществяване на дейности по маркиране с трайни знаци на терен границите на резервати и поддържани резервати, почистване и маркиране на екотопки на територията на резервати и поддържан резерват, както и дейности по отразяване границите на Поддържан резерват „Богдан“ в кадастралната карта и кадастралния регистър на землището на гр. Копривница, Софийска област и в картата на възстановената собственост на землището на гр. Клисура, област Пловдив“



Решения за  
по-добър живот

изпълнението на предмета на поръчката, въпреки че в предложението си участникът е декларирал обратното. Комисията счита, че не може да се приеме, че така изложеното е ефективно, тъй като последното крие множество рискове от некоординираност и тежест в изпълнението на самите дейности. В заключение, по отношение на втория задължителен елемент на техническото предложение, съгласно утвърдената от възложителя методика „**Организация на екипа и разпределение на задачите**“ е посочено, че ръководителят на проекта: инж. Ангел Прокопиев при изпълнението ще има отговорности по отношение - Ръководи координацията между екипите и Възложителя, осигурява логистичното осигуряване на проекта финансирането на проекта, което по никакъв начин не изпълнява изчерпателно изискванията на утвърдената методика. Това не се постига и със схематичното и бланкетно разпределение на предложените от участника ключови и неключови експерти, в първата част на предложението, по повод описанието на ключовите моменти за изпълнение на всяка една от дейностите.

В извод, по повод горното, комисията смята, че по отношение на предложението е в сила направена предварителна оценка на необходимото време за изпълнение на всяка от предвидените дейности, но същата не е обвързана със състава и числеността на предложения екип. По отношение техническото предложение комисията смята и че е направено разпределение на дейностите между членовете на екипа, но не е описано какви задачи са възложени на всеки от тях в рамките на съответната дейност.

Комисията отчита като позитив в предложението на участника направеното пространно описание на разбирането на участника за класификация на видовете рискове, при изпълнение на дейностите свързани с проекта, но за съжаления няма как да го бонифицира, тъй като същото не е изискуемо, респективно оценяемо съгласно утвърдената методика.

Графикът за изпълнение на дейностите съответства на срока за изпълнение, зададен от Възложителя в техническите спецификации и посочва направеното ресурсно разпределение на само на ключовите експерти за изпълнението на всеки процес.

**Поради което, въз основа на приетата методика за оценка комисията присъжда на участника – 50 точки по показател „Техническо предложение –П2“.**

### Участник №5 „Геопрециз-Инженеринг“ ООД

#### Становище, оценка и мотиви по показател „Техническо предложение –П2“

В раздел „Стратегия за изпълнение“, участникът е анализирал основните цели и очаквани резултати като цяло за обществената поръчка и за всяка една от защитените територии. Разгледана е и е посочена приложимата национална и европейска нормативна рамка.

Участникът е представил предложение, съдържащо цялата изискуема от възложителя информация в детайли. Представена е цялостна информация по отношение на избраната от участника методология за осъществяване предмета на поръчката и как е интерпретирана от участника, съобразявайки нейния характер и сложност, представляваща детайлно описание (самостоятелно и в тяхната съвкупност) на подхода за изпълнение, организацията на работа, включително изложена предварителна оценка на необходимото време за изпълнение, съдържаща се в графика за изпълнение на дейностите, за което има неколкократно препратка в предложението. Последователно са изложени схващанията за отделните дейности, което показва, че участникът е запознат с детайлите на работата – предмет на поръчката.

Проследени са последователно отделните дейности, без обаче да е взето предвид как една дейност влияе на друга, което е основно изискване на възложителя от участниците при подготовката на тяхното техническо предложение. Направен е анализ на фиксираните от възложителя цели и резултати от изпълнението на поръчката, като прави впечатление, че анализът не преповтаря общоизвестни приложими за дейностите предмет на поръчката нормативни актове,





Европейски съюз  
Европейски фонд за регионално  
развитие  
Инвестираме във вашето  
бъдеще

## ОПЕРАТИВНА ПРОГРАМА „ОКОЛНА СРЕДА 2007 – 2013 г.“

[www.ope.moew.government.bg](http://www.ope.moew.government.bg)

Процедура: BG161PO005/11/3.2/05/26 „Избор на изпълнител за осъществяване на дейности по маркиране с трайни знаци на терен границите на резервати и поддържани резервати, почистване и маркиране на екопътеки на територията на резервати и поддържан резерват, както и дейности по отразяване границите на Поддържан резерват „Богдан“ в кадастралната карта и кадастралния регистър на землището на гр. Копривщица, Софийска област и в картата на възстановената собственост на землището на гр. Клисура, област Пловдив“



Решения за  
по-добър живот

както и указания на оперативната програма. Представена е цялостната методология за изпълнение на направените предложения, описани са средствата за постигане на всеки от посочените резултати. Представената методика и подход показват усвояване на информация, анализ и синтез на заключения от натрупан досега опит, които по отношение на участника е безспорен.

От друга страна, конкретните предложения на участника не гарантират изцяло качествено изпълнение поради това, че са предложени механизми и лостове, които не могат да гарантират изискваното от възложителя качество на изпълнение. Така например между отделните дейности и планирани за постигане резултати не са отчетени и разгледани връзките и взаимовръзките между тях, както и средствата за постигане на всеки от посочените в техническата спецификация резултати. Направеното техническо предложение безспорно демонстрира солидни и задълбочени познания на участника в сферата на дейностите, предмет на поръчката и следва да се поощри предложението, синхронизирано с конкретната методика за оценка и техническо задание, но Комисията не може да приеме като правилно така предложеното предложение, тъй като то крие опасности за качествено и срочно изпълнение на проекта. Предложеното не може да гарантира механизми, които да обезпечат безпроблемно и навременно изпълнение, въпреки многократните декларации в противна посока. По същество един от пропуските в техническото предложение на участника е непредставяне, състоящо се в идентифициране и обозначаване на ключовите моменти и времевите зависимости между дейностите при изпълнението на поръчката, каквото е изричното изискване на утвърдената методика. Горното води до обосноваван извод от страна на комисията, че участникът не е вникнал достатъчно в съдържанието на дейностите, съставляващи предмета на поръчката и неидентифицирайки и необозначавайки ключовите моменти при реализиране поръчката, не е бил в състояние и ги съобрази с предвидената организация на работа и последователността на изпълнение.

Друга слабост на техническото предложение на участника, е предложената организация на работа, която комисията оценява като несъобразена със сложността на съответните дейности и очаквани резултати. Конкретно по отношение на предложението е налице предложена е организация на работа, съобразена с очаквания резултат и за която разгледани са всички дейности и процеси, без обаче да са отчетени връзките между тях и са налице пропуски по отношение последователността на дейностите. Това обстоятелство се отразява най-ясно в редица изявления в предложението:

1. На стр. 10: „*Поради краткия срок за изпълнение на поръчката ще бъде създадена необходимата най -добра организация на всички експерти от фирмата за спазване на срока от приложеният времеви график.*“;

2. На стр. 17: „*Едновременно със стабилизирането на граничните сътлбове ще е организирано и почистването, маркирането на екопътеките, заличаването на стари знаци и маркировки както и ремонта на съществуващи съоръжения.*“

Имайки предвид, че спецификата на поръчката е свързана с изпълнението на три основни дейности комисията счита направените горесцитирани бланкетни декларации върху предложената от участника организация на работа за несъобразена със сложността на съответните дейности и очаквани резултати.

В тази връзка Комисията счита за слабост в предложението липсата на анализ и неотразяването на взаимовръзката между дейностите и това как закъснението на една дейност ще повлияе на изпълнението на друга както в количествен така и във времеви аспект. Счита за необоснована организация на работа на екипите по изпълнението на предмета на поръчката, въпреки че в предложението си участникът е декларирал обратното. Комисията счита, че не може да се приеме, че така изложеното е ефективно, тъй като последното крие множество рискове от некоординираност и тежест в изпълнението на самите дейности, за които не са набелязани ключови моменти и въобще не става ясно как точно ще бъдат организирани.





Европейски съюз  
Европейски фонд за регионално  
развитие  
Инвестираме във вашето  
бъдеще

## ОПЕРАТИВНА ПРОГРАМА „ОКОЛНА СРЕДА 2007 – 2013 г.“

[www.opc.moew.government.bg](http://www.opc.moew.government.bg)

Процедура: BG161PO005/11/3.2/05/26 „Избор на изпълнител за осъществяване на дейности по маркиране с трайни знаци на терен границите на резервати и поддържани резервати, почистване и маркиране на екотеки на територията на резервати и поддържан резерват, както и дейности по отразяване границите на Поддържан резерват „Богдан“ в кадастралната карта и кадастралния регистър на землището на гр. Копривщица, Софийска област и в картата на възстановената собственост на землището на гр. Клисура, област Пловдив“



Решения за  
по-добър живот

По отношение на третата част на Техническото си предложение „Времеви график“, Комисията счита, че Участникът не се е придържал към правилното разработване на един от задължителните елементи „Времевия график“, съдържащ се в техническото предложение за изпълнение на поръчката. Участникът не е спазил изискването на Възложителя относно разписване в предложения график на посочване на необходимата работна сила за изпълнението на всеки процес, като в графика за отделните дейности е видна само ангажираността на ключовите експерти, но не и ангажираният в поддействиите помощен персонал. Така предложен, комисията счита, че графикът е неточен и не е детайлно разработен, тъй като не е налице разпределение на отговорностите на всеки един от екипа за изпълнение на поръчката, като с това не се гарантира качествено изпълнение на дейностите.

Комисията отчита като позитив в предложението на участника направеното пространно описание на разбирането на участника за класификация на видовете рискове, при изпълнение на дейностите свързани с проекта, но за съжаления няма как да го бонифицира, тъй като същото не е изискуемо, респективно оценяемо съгласно утвърдената методика.

**Поради което, въз основа на приетата методика за оценка комисията присъжда на участника – 50 точки по показател „Техническо предложение –П2“.**

### Участник №6 ДЗЗД „ГЕОМАРК“

#### Становище, оценка и мотиви по показател „Техническо предложение –П2“

Участникът е представил предложение, съдържащо цялата изискуема от възложителя информация в детайли. В раздел „Стратегия за изпълнение“, участникът е анализирал основните цели и очаквани резултати като цяло за обществената поръчка и за всяка една от защитените територии. Разгледана е и е посочена приложимата национална и европейска нормативна рамка.

Участникът е представил предложение, съдържащо цялата изискуема от възложителя информация в детайли. Изложението е представено под форма на обособени от участника етапи за изпълнение на поръчката, както и описание на отделните дейности, които участникът възнамерява да изпълни, но в него са имплементирани всички изискуеми елементи съгласно утвърдената методика, поради което комисията го възприема като изпълняващо изискванията на техническата спецификация и го разглежда в цялост. За съжаление едно така формирано изложение има своите недостатъци, изразяващи се в липса на изрично направено изложение, представящо цялостна методология за осъществяване предмета на поръчката и как е интерпретирана от участника, съобразявайки нейния характер и сложност, представляваща детайлно описание (самостоятелно и в тяхната съвкупност) на подхода за изпълнение, организацията на работа, включително изложена предварителна оценка на необходимото време за изпълнение, съдържаща се в графика за изпълнение на дейностите.

В предложението последователно са изложени схващанията за отделните дейности, което показва, че участникът е запознат с детайлите на работата – предмет на поръчката. Проследени са последователно отделните дейности, без обаче да е взето предвид как една дейност влияе на друга, което е основно изискване на възложителя от участниците при подготовката на тяхното техническо предложение. Направен е анализ на фиксирания от възложителя цели и резултати от изпълнението на поръчката, като прави впечатление, че анализът не преповтаря общоизвестни приложими за дейностите предмет на поръчката нормативни актове, както и указания на оперативната програма. Описани са средствата за постигане на всеки от посочените резултати.

Комисията счита, че конкретните предложения на участника не гарантират изцяло качествено изпълнение поради това, че са предложени механизми и лостове, които не могат да гарантират изискването от възложителя качество на изпълнение. Така например между отделните дейности и






Европейски съюз  
Европейски фонд за регионално  
развитие  
Инвестираме във вашето  
бъдеще

ОПЕРАТИВНА ПРОГРАМА „ОКОЛНА СРЕДА 2007 – 2013 г.“

[www.ope.moew.government.bg](http://www.ope.moew.government.bg)

Процедура: BG161PO005/11/3.2/05/26 „Избор на изпълнител за осъществяване на дейности по маркиране с трайни знаци на терен границите на резервати и поддържани резервати, почистване и маркиране на екопътеки на територията на резервати и поддържан резерват, както и дейности по отразяване границите на Поддържан резерват „Богдан“ в кадастралната карта и кадастралния регистър на землището на гр. Копривщица, Софийска област и в картата на възстановената собственост на землището на гр. Клисурска, област Пловдив“



Решения за  
по-добър живот

планирани за постигане резултати не са отчетени и разгледани връзките и взаимовръзките между тях, както и средствата за постигане на всеки от посочените в техническата спецификация резултати. Направеното техническо предложение безспорно демонстрира солидни и задълбочени познания на участника в сферата на дейностите, предмет на поръчката и следва да се поощри предложението, синхронизирано с конкретната методика за оценка и техническо задание, но Комисията не може да приеме като правилно така предложеното предложение, тъй като то крие опасности за качествено и срочно изпълнение на проекта. Предложеното не може да гарантира механизми, които да обезпечат безпроблемно и навременно изпълнение, въпреки многократните декларации в противна посока. По същество един от пропуските в техническото предложение на участника е непредставяне, състоящо се в идентифициране и обозначаване на ключовите моменти и времевите зависимости между дейностите при изпълнението на поръчката, каквото е изричното изискване на утвърдената методика. Горното води до обосноваван извод от страна на комисията, че участникът не е вникнал достатъчно в съдържанието на дейностите, съставляващи предмета на поръчката и неидентифицирайки и необозначавайки ключовите моменти при реализиране поръчката, не е бил в състояние и ги съобрази с предвидената организация на работа и последователността на изпълнение.

Нагледен пример за предвиденият ред за изпълнение на дейностите по маркиране с трайни знаци на терен границите на Поддържан резерват „Училищна гора“ и Поддържан резерват „Богдан“. В предложението се предвижда, както следва: *„...един Екип по доставка и един Екип по маркиране работещи заедно, поради труднодостъпния и залесен терен. Ще започнат от Поддържан резерват „Богдан“, от където е предвидено да започне и Екип 2 по почистване и маркиране, с цел взаимопомощ и подпомагане.*

*...Предвижда се Екип 1 по почистване и маркиране да започне работа от Биосферен резерват „Бистришко бранище“. Екип 2 по почистването започва работа по Поддържан резерват „Богдан“ (работещ по едно и също време с Екип 2 по доставка и Екип 2 по маркирането с цел взаимопомощ и подпомагане), след приключването на дейностите по почистване и маркиране на екопътеки и ремонт на съществуващите съоръжения на територията на Поддържан резерват „Богдан“, започват дейностите по почистване и маркиране на екопътеки и ремонт на съществуващите съоръжения на територията на Резерват „Торфено бранище“ и при приключване, отиват на Биосферен резерват „Бистришко бранище“, където работи Екип 1 по почистване и маркиране.*

*- Резерват „Торфено бранище“ - 3 240 м. Екип 2 по почистване и маркиране;*

*- Биосферен резерват „Бистришко бранище“ - 12 120 м. Екип 1 по почистване и маркиране и Екип 2 (след приключване на дейностите по почистване и маркиране на екопътеки и ремонт на съществуващите съоръжения на територията на Поддържан резерват „Богдан“ и Резерват „Торфено бранище“);*

*- Поддържан резерват „Богдан“ - 1 300 м. Екип 2 по почистване и маркиране.“*

От предложението, както и от поместения график, неразделна част от него, става ясно че участникът възнамерява да съчетае определянето на точките за поставяне на маркерите заедно с почистването по отношение на Поддържан резерват „Богдан“, където съгласно техническата спецификация следва да бъдат изпълнени предхождащо дейности по отразяване границите на Поддържан резерват „Богдан“ в кадастралната карта и кадастралния регистър на землището на гр. Копривщица, Софийска област и в картата на възстановената собственост на землището на гр. Клисурска, област Пловдив, което комисията смята за нелогично и нецелесъобразно решение, което от своя страна счита, че ще застраши навременното изпълнение на обществената поръчка. Тази констатация на комисията се потвърждава и от графикът за изпълнение на поръчката, поместен на





Европейски съюз  
Европейски фонд за регионално  
развитие  
Инвестираме във вашето  
бъдеще

ОПЕРАТИВНА ПРОГРАМА „ОКОЛНА СРЕДА 2007 – 2013 г.“

[www.opc.moev.government.bg](http://www.opc.moev.government.bg)

Процедура: BG161PO005/11/3/3.2/05/26 „Избор на изпълнител за осъществяване на дейности по маркиране с трайни знаци на терен границите на резервати и поддържани резервати, почистване и маркиране на екзоптеки на територията на резервати и поддържан резерват, както и дейности по отразяване границите на Поддържан резерват „Богдан“ в кадастралната карта и кадастралния регистър на землището на гр. Копривница, Софийска област и в картата на възстановената собственост на землището на гр. Клисурса, област Пловдив“



Решения за  
по-добър живот

стр. 30 от техническото предложение, където дейността е предвидено да бъде изпълнена през 5-та и 6-та десетдневка от срока за изпълнение.

Имайки предвид, че спецификата на поръчката е свързана с изпълнението на три основни дейности комисията счита направените горесцитирани декларации върху предложената от участника организация на работа за несъобразена със сложността на съответните дейности и очаквани резултати.

В тази връзка Комисията счита за слабост в предложението липсата на анализ и неотразяването на взаимовръзката между дейностите и това как закъснението на една дейност ще повлияе на изпълнението на друга както в количествен така и във времеви аспект. Счита за необоснована организация на работа на екипите по изпълнението на предмета на поръчката, въпреки че в предложението си участникът е декларирал обратното. Комисията счита, че не може да се приеме, че така изложеното е ефективно, тъй като последното крие множество рискове от некоординираност и тежест в изпълнението на самите дейности, за които не са набелязани ключови моменти и въобще не става ясно как точно ще бъдат организирани.

Комисията отчита като позитив в предложението на участника направеното пространно описание на разбирането на участника за класификация на видовете рискове, при изпълнение на дейностите свързани с проекта, но за съжаления няма как да го бонифицира, тъй като същото не е изискуемо, респективно оценяемо съгласно утвърдената методика.

Графикът за изпълнение на дейностите съответства на срока за изпълнение, зададен от Възложителя в техническите спецификации и посочва направеното ресурсно разпределение на експертите за изпълнението на всеки процес, като допълнително, в самото изложение участникът е разписал подробно ролята на ключовите експерти като ангажименти, отговорности, компетенции, подчиненост и свързаност.

Поради което, въз основа на приетата методика за оценка комисията присъжда на участника – 50 точки по показател „Техническо предложение – П2“

IV.2. Комисията постави оценките на участниците по отделните показатели, с изключение на финансовия в таблица:

№	Участник	Срок за изпълнение – П1		
		Предложен срок за изпълнение	Брой точки по П1	Брой точки по П2
1	„ГЕОТАЙМ“ЕООД	58,00	72,41	10,00
3	„Енерджи-Инвест“ДЗЗД	70,00	60,00	100,00
4	„Аркси“ООД	42,00	100,00	50,00
5	„Геопрециз-Инженеринг“ООД	61,00	68,85	50,00
6	ДЗЗД„ГОЕМАРК“	70,00	60,00	50,00





Европейски съюз  
Европейски фонд за регионално  
развитие  
Инвестираме във вашето  
бъдеще

ОПЕРАТИВНА ПРОГРАМА „ОКОЛНА СРЕДА 2007 – 2013 г.“

[www.ope.moew.government.bg](http://www.ope.moew.government.bg)

Процедура: BG161PO005/11/3/3.2/05/26 „Избор на изпълнител за осъществяване на дейности по маркиране с трайни знаци на терен границите на резервати и поддържани резервати, почистване и маркиране на екопътеки на територията на резервати и поддържан резерват, както и дейности по отразяване границите на Поддържан резерват „Богдан“ в кадастралната карта и кадастралния регистър на землището на гр. Копривщица, Софийска област и в картата на възстановената собственост на землището на гр. Клисура, област Пловдив“




Решения за  
по-добър живот

Комисията приключи работа с подписването на настоящия протокол на 14.05.2015 г.

Председател:

  
(.....)  
Добри Кондов

Членове:

  
1. (.....)  
инж. Анита Котова

  
2. (.....)  
Даниела Василева